



KRAJSKÝ
PAMIATKOVÝ ÚRAD
ŽILINA

Národná diaľničná spoločnosť, a.s.
Bratislava

08. 07. 2024

Č. záznamu: 604M Č. spisu:

Prílohy/listy: 1 Vybavuje:



Podľa rozdeľovníka

Váš list-číslo/zo dňa

-

Číslo spisu

S-PUSR-013508/2024

Číslo záznamu

Z-PUSR-055362/2024

Vybavuje/kontakt

Mgr. Tomáš Kopták, PhD.

041/2452827

tomas.koptak@pamiatky.gov.sk

Žilina

04. 07. 2024

Vec

Vyvesenie verejnej vyhlášky na úradnú tabuľu obce – žiadosť

V prílohe listu Vám zasielame verejnú vyhlášku – Oznámenie o začatí správneho konania vo veci vydania rozhodnutia o nevyhnutnosti vykonať pamiatkový archeologický výskum a o druhu, rozsahu a spôsobe vykonania pamiatkového archeologického výskumu v súvislosti s líniovou stavbou „Diaľnica D3 Kysucké Nové Mesto – Oščadnica, odpočívadlo Oščadnica a Stredisko správy a údržby Oščadnica“. Verejná vyhláška musí byť vyvesená po dobu 15 dní na úradnej tabuli obce/mesta a po uplynutí lehoty žiadame túto vyhlášku zaslať späť na Krajský pamiatkový úrad Žilina s vyznačením údajov vyvesenia a zvesenie vyhlášky.

S pozdravom

doc. Ing. Miloš Dudáš, CSc.
riaditeľ

Doručuje sa

Mesto Krásno nad Kysucou, 1. mája 1255, 023 02 Krásno nad Kysucou, IČO: 00314072

Obec Oščadnica, Námestie M. Bernáta 745, 023 01 Oščadnica, IČO: 00314170

Príloha

Verejná vyhláška – oznámenie o začatí správneho konania



Číslo spisu: S-PUSR-013508/2024
Číslo záznamu: Z-PUSR-055357/2024
Vybavuje/telefón: Mgr. Tomáš Kopták, PhD., 041/2452827, tomas.koptak@pamiatky.gov.sk
Žilina, dátum: 04. 07. 2024

VEREJNÁ VYHLÁŠKA

OZNÁMENIE

o začatí správneho konania a upustenia od ústneho pojednávania

Krajský pamiatkový úrad Žilina (ďalej len „správny orgán“), ktorý je v zmysle § 11 ods. 1 a § 9 ods. 5 zákona č. 49/2002 Z. z. o ochrane pamiatkového fondu v znení neskorších predpisov (ďalej len „pamiatkový zákon“) vecne a miestne príslušný správny orgán na úseku ochrany pamiatkového fondu a podľa § 18 zákona č. 71/1967 Zb. o správnom konaní v znení neskorších predpisov (ďalej len „správny poriadok“) a podľa § 44 ods. 4 pamiatkového zákona

oznamuje začatie správneho konania ex offio

vo veci **rozhodnutia o nevyhnutnosti vykonať pamiatkový archeologický výskum a o druhu, rozsahu a spôsobe jeho vykonania** podľa § 35 ods. 7 v spojitosti s § 36 ods. 3 a § 39 ods. 1 pamiatkového zákona v súvislosti s plánovanou realizáciou stavby „**Diaľnica D3 Kysucké Nové Mesto – Oščadnica, odpočívadlo Oščadnica a Stredisko správy a údržby Oščadnica**“ na pozemkoch v k. ú. Krásno nad Kysucou a Oščadnica.

Výstavba diaľnice a k nej prislúchajúcich stavebných objektov predstavuje náročnú a rozsiahlu stavbu s veľmi veľkým terénnym odkryvom, ktorý má nadpriemerne veľký potenciál objaviť neznáme archeologické náleziská a archeologické nálezy. Stavba však bude prebiehať aj v blízkosti známych archeologických nálezísk. Stavebníkom stavby je spoločnosť Národná diaľničná spoločnosť, a.s., Dúbravská cesta 14, 841 04 Bratislava, IČO: 35919001.

Podľa § 23 ods. 1 správneho poriadku máte právo nazeráť do spisov, robiť si z nich výpisy a odpisy. Krajský pamiatkový úrad Žilina Vám zasiela súpis podkladov rozhodnutia a podklad rozhodnutia ako prílohu tohto oznámenia.

Zároveň v súlade s § 3 ods. 2 a § 33 správneho poriadku máte možnosť uplatniť svoje návrhy a pripomienky, vyjadriť sa k podkladom pre rozhodnutie, spôsobu ich zistenia a navrhnuť ich doplnenie.

Návrhy a vyjadrenia k podkladom pre rozhodnutie je možné na správnom orgáne uplatniť mailom, poštou, osobne alebo prostredníctvom e-Government do 15 dní od doručenia tohto oznámenia. V prípade osobnej návštevy úradu, odporúčame si dohodnúť termín stretnutia so zodpovedným zamestnancom vopred.

Podľa § 17 ods. 1 správneho poriadku sa účastníci konania môžu nechať zastupovať advokátom, alebo iným zástupcom. Zastupovanie je potrebné preukázať plnomocenstvom s uvedením rozsahu oprávnenia na zastupovanie.

Toto oznámenie má povahu verejnej vyhlášky podľa § 26 správneho poriadku a musí byť vyvesené **po dobu 15 dní** na úradnej tabuli mesta Krásno nad Kysucou, na úradnej tabuli obce Oščadnica, na úradnej tabuli Krajského pamiatkového úradu Žilina, na úradnej elektronickej tabuli Pamiatkového úradu Slovenskej republiky, Bratislava: (www.pamiatky.sk) a na Centrálnej úradnej elektronickej tabuli na portáli (www.slovensko.sk), v časti „Elektronická úradná tabuľa“. Posledný deň vyvesenia oznámenia je dňom jeho doručenia pre neznámych účastníkov konania.

Po uplynutí lehoty určenej na vyvesenie, žiadame bezodkladne túto vyhlášku zaslať späť na Krajský pamiatkový úrad Žilina s vyznačením uvedených údajov. Návratku je možné zaslať aj e-mailom na adresu: podatelna.za@pamiatky.gov.sk

doc. Ing. Miloš Dudáš, CSc.
riaditeľ

Príloha

1. Súpis podkladov rozhodnutia č. Z-PUSR-055361/2024 a podklady rozhodnutia

Doručuje sa

Mesto Krásno nad Kysucou, 1. mája 1255, 023 02 Krásno nad Kysucou, IČO: 00314072
– úradná tabuľa – zverejnenie po dobu 15 dní:

Vyvesené dňa:

Zvesené dňa:

Pečiatka a podpis

Obec Oščadnica, Námestie M. Bernáta 745, 023 01 Oščadnica, IČO: 00314170
– úradná tabuľa – zverejnenie po dobu 15 dní:

Vyvesené dňa:

Zvesené dňa:

Pečiatka a podpis

Krajský pamiatkový úrad Žilina, Mariánske námestie 19, 010 01 Žilina
– úradná tabuľa – zverejnenie po dobu 15 dní:

Vyvesené dňa:

Zvesené dňa:

Pečiatka a podpis

Na vedomie

Národná diaľničná spoločnosť, a.s., Dúbravská cesta 14, 841 04 Bratislava, IČO: 35919001

Súpis podkladov rozhodnutia

Názov spisu: „Diaľnica D3 Kysucké Nové Mesto – Oščadnica, odpočívadlo Oščadnica a Stredisko správy a údržby Oščadnica“

Stavebník: Národná diaľničná spoločnosť, a.s., Dúbravská cesta 14, 841 04 Bratislava, IČO: 35919001

Číslo záznamu v spise: Z-PUSR-055361/2024

1. Žiadosť Národná diaľničná spoločnosť, a.s., Dúbravská cesta 14, 841 04 Bratislava, IČO: 35919001 o vyjadrenie sa k projektovej dokumentácii zaevidovaná na Krajskom pamiatkovom úrade Žilina pod číslom Z-PUSR-019745/2024.
2. Print screeny súčasnej ortofotomapy na podklade maps.google.com (súkromné konto) s vyznačením predmetnej plánovanej stavby (zvýraznená červená čiara) a vyznačením v súčasnosti známych archeologických nálezísk (modré body).
3. Print screen prednej strany správy z prieskumu, ktorý v trase predmetnej stavby uskutočnil na žiadosť stavebníka Archeologický ústav SAV v Nitre.

4. Keďže ide o rozsiahlu líniovú stavu, je značný predpoklad, že dôjde k objaveniu doteraz neznámych archeologických nálezov a nálezísk. Línia stavby nepretína známe archeologické nálezisko, max. prechádza v ich blízkosti. V súčasnosti neznáme náleziská však nevylučujú možnosť ich prítomnosti. Na to upozorňuje niekoľko skutočností. V prvom rade samotné Krásno nad Kysucou bolo osídlené už v stredoveku (prvá písomná zmienka 1325, jeho počiatky sú však staršie, VELIČKA, Drahomír. *Dejiny osídlenia Kysúc*. S. l., Združenie Terra Kisucensis, 2017, s. 123). Oščadnica síce vzniká až v novoveku, ale územie je zmieňované už v 15. storočí, VELIČKA, *Dejiny*, s. 217).

Na možnú prítomnosť archeologických nálezísk nás upozorňuje aj rad miestnych pomenovaní: Vežiská, Budín, Starín, Hradý, Šuprín – lokality s koncovkou ín, ktorá prestáva byť v jazyku aktívna koncom 11. a zač. 12. storočia a pomenovania odkazujúce na fortifikačné stavby. Samotný názov Krásna nad Kysucou – Krásno je starý a siaha do slovanských čias. Mohylník v Krásne nad Kysucou, ktorý sa priradzuje aj Slovanom a čiastočne ho zachytila súčasná cesta č. E75 (MORAVČÍK, Jozef. Slovania na severozápadnom Slovensku. In: *Vlastivedný časopis*, 1981, 30, 3, s. 116), ale O. Šedo ho zrejme pravdepodobnejšie priradil k eneolitu (ŠEDO, Ondrej. Archeologické bádane a poznatky o procese osídľovania Kysúc. In: *Správy a informácie* (Kysucké múzeum), 1981 – 1982, 5 – 6, s. 21).

Z predstaveného je zrejmé, že stavba môže skutočne narušiť doposiaľ neznáme archeologické náleziska (aj jednotlivé nálezy) zo širokého časového rozpätia – od praveku až po novovek.

Podklady rozhodnutia



**NÁRODNÁ
DIAĽNIČNÁ
SPOLOČNOSŤ**

Národná diaľničná spoločnosť, a.s.
Dúbravská cesta 14
841 04 Bratislava
Slovenská republika



Krajský pamiatkový úrad Žilina	
Ev.č. č.: 019745/2024	Reg. zn.: BE
Datum: 07-03-2024	ZH. č.: A-10
Čís. spisu: 005833/2024	Vybavuje: KOP
Vybavuje: KOP	Prílohy: 1

Krajský pamiatkový úrad Žilina
Mariánske námestie 19
010 01 Žilina

Váš list číslo/zo dňa

Naše číslo

Vybavuje

Dátum

180 /80103/2024

Ing. Dinková/02/58311346

14.2.2024

19440/2024

DIAĽNICA D3 OŠČADNICA-ČADCA, BUKOV

ŽIADOSŤ O VYDANIE STANOVISKA K DOKUMENTÁCII PRE STAVEBNÉ POVOLENIE

Týmto si Vás Národná diaľničná spoločnosť, a. s., Dúbravská cesta 14, 841 04 Bratislava, IČO: 35 919 001, zapísaná v obchodnom registri Mestského súdu Bratislava III, oddiel: Sa, vložka číslo: 3518/B (ďalej len „NDS“) dovoľuje požiadať o vydanie stanoviska pre stavbu diaľnice **D3 Oščadnica-Čadca, Bukov** v zmysle zákona o č.49/2002 Z.z. o ochrane pamiatkového fondu ako aj podľa zákona o správnom konaní č.71/1967 Z.z.

Predmetná stavba predstavuje dostavbu už vybudovaného polovičného profilu diaľnice D3 s pravým jazdným pruhom, vrátane pravej tunelovej rúry tunela Horelica. Na začiatku úseku sa v km 33,007 47 stavba plynule napája na úsek diaľnice D3 Kysucké Nové Mesto – Oščadnica, ktorého časť v km 33,925 – 33,007 47 (s odpočívadlom Oščadnica a SSÚD Oščadnica) ide do výstavby spoločne s predmetným úsekom D3. Konec úseku bude napojený na úsek diaľnice D3 Čadca, Bukov – Svrčinovec, ktorý je už zrealizovaný. Predmetná stavba diaľnice je rozdelená na 2 časti:

DSP časť 1, D3 Oščadnica-Čadca, Bukov, 2. polprofil

Rieši návrh diaľnice D3 Oščadnica – Čadca, Bukov v 2. polprofile (pravom) a úpravu prevádzkovej tunelovej rúry a prevádzkovaného profilu diaľnice.

DSP časť 2, D3 Kysucké Nové Mesto – Oščadnica

Predmetom je odpočívadlo Oščadnica, Stredisko správy a údržby Oščadnica a cca 1 km diaľnice, premostenia diaľnice a ostatné prislúchajúce objekty potrebné k sprevádzkovaniu daného úseku diaľnice (prevzaté z projektu DSP a DP Diaľnica D3 Kysucké Nové Mesto – Oščadnica).

Pre horeuvedenú stavbu D3 Oščadnica-Čadca, Bukov žiadame o vydanie rozhodnutia a určenie podmienok pre vykonanie pamiatkového výskumu vyvolaného navrhovanými stavbami. Vybrané časti dokumentácie pre stavebné povolenie Vám posielame v prílohe.

Za porozumenie ďakujeme a ostávame s pozdravom

Národná diaľničná spoločnosť, a.s.
Dúbravská cesta 14, 841 04 Bratislava
Slovenská republika
IČO 35 919 001 IČ DPH SK2021937775
- 45 -

Mgr. Tomáš Matejčka
riaditeľ úseku prípravy

Prílohy: Dokumentácie pre stavebné povolenie na DVD (spríevodná správa, ortofotomapy, Archeologický prieskum).

telefón +421 2 583 11 111
fax +421 2 583 11 705
web www.ndsas.sk


bankové spojenie
UniCredit Bank Czech Republic and Slovakia, a.s.
pobočka zahraničnej banky
SWIFT UNCRSK3X
číslo účtu SK30 1111 0000 0099 2485 0013

Zapísaná v obchodnom registri
Mestský súd Bratislava III
oddiel Sa
vložka číslo 3518/B


IČO 35 919 001
DIČ 2021937775
IČ DPH SK 2021937775

Strana 1 z 1

Podklad č. 1



Podklad č. 2



ZDRUŽENIE D3 OŠČADNICA - ČADCA, BUKOV



Basler & Hofmann

VEDÚCI ČLEN ZDRUŽENIA : DOPRAVOPROJEKT, a.s. BRATISLAVA, DIVÍZIA ZVOLEN

RIADITEĽ DIVÍZIE Ing. Jaroslav GUOTH <i>JG</i>	HI INŽ. PROJEKTU Ing. Marián KOVÁČIK <i>MK</i>	Č. ZÁKAZKY 9019-00
---	---	-----------------------

KATASTRÁLNE ÚZEMIE: ČADCA, OŠČADNICA

SÚRADNICOVÝ SYSTÉM S - JTSK	VÝŠKOVÝ SYSTÉM Bpv	TRIEBA FRESNOSTI STN 73 0422
VYPRACOVAL Mgr. Dominika ORAVKINOVÁ, PhD.	ZODP. PROJEKTANT doc. PhDr. Matej RUTTKAY, CSc.	HI INŽ. PROJEKTU Ing. Marián KOVÁČIK <i>MK</i>
KONTROLOVAL Mgr. Marek VOJTEČEK, PhD.	OKRES (OBYV.) STANBY ČADCA	


OBJEDNÁVATEĽ
NARODNÁ DIAĽNICNÁ SPOLOČNOSŤ a.s., DUBRAVSKÁ CESTA 14, 841 04 BRATISLAVA

DIAĽNICA D3
OŠČADNICA-ČADCA, BUKOV, 2.POLPROFIL

OBJEKT:

ARCHEOLOGICKÝ PRIESKUM

1.5

		STUPEŇ	FORMÁT
		DSP	
DÁTUM	10.2020	Č. ZÁKAZKY	SK1138.00
MIERKA	1:10 000	Č. ARCH.	SK1138.00
Č. VÝKRESU	1.5	Č. SUPRAY	9

