



Włocławek, 6.12.2023 r.

Egzemplarz nr 1, 2, 3

| | |
|--|--|
| Projekt stałej organizacji ruchu drogowego dla drogi gminnej Rumunki Chwały - granica gminy | |
| Lokalizacja: | Województwo mazowieckie, powiat sierpecki, j. ewidencyjna: 142704_2 Rościszewo, obr. Rzeszotary Rumunki Stara Wieś |
| Inwestor: |  Gmina Rościszewo |
| Zawartość: | Projekt stałej organizacji ruchu drogowego |
| Branża: | Drogowa |
| Kody CPV: | 45233290-8 - Organizacja ruchu drogowego |
| Biuro projektowe: |  Usługi Drogowe sp. z o.o. ul. Wiejska 89 87-800 Włocławek tel. 785 46 12 73 e-mail.: uslugi.drogowe@gmail.com |
| Projektant: |  mgr inż. Sergiusz Makowski uprawnienia budowlane nr KUP/0134/PWOD/12 to projektowania i kierowania robotami budowlanymi bez ograniczeń w szczególności: drogowie |



SPIS TREŚCI:

| | |
|------------------------|--------|
| 1. Spis treści | str. 2 |
| 2. Opis techniczny | str. 3 |
| 3. Wykaz znaków | str. 4 |
| 4. Plan orientacyjny | str. 6 |
| 5. Schemat oznakowania | str. 7 |



OPIS TECHNICZNY:

Projekt stałej organizacji ruchu drogowego dla drogi gminnej Rumunki Chwały - granica gminy

I. Podstawa prawna opracowania projektu:

- Obwieszczenie Marszałka Sejmu Rzeczypospolitej Polskiej z dnia 9 października 2018r. w sprawie ogłoszenia jednolitego tekstu ustawy – Prawo o ruchu drogowym (Dz.U. 2023 poz. 988),
- Rozporządzenie Ministra Infrastruktury oraz Spraw Wewnętrznych i Administracji z dnia 31 lipca 2002 r w sprawie znaków i sygnałów drogowych (Dz.U. 2021 poz. 2065 oraz Dz. U. z 2021 r. poz. 2066)
- Rozporządzenie Ministra Infrastruktury, z dnia 3 lipca 2015r „ w sprawie szczegółowych warunków technicznych dla znaków i sygnałów drogowych oraz urządzeń bezpieczeństwa ruchu drogowego i warunków ich umieszczania na drogach” (Dz. U. nr z 2019r. poz. 2311 wraz z załącznikami),
- Rozporządzenie Ministra Infrastruktury z dnia 23 września 2003 r. w sprawie szczegółowych warunków zarządzania ruchem na drogach oraz wykonywania nadzoru nad tym zadaniem (Dz. U. 2017 poz. 784 ze zm.)
- Wizji lokalnej.
- Zlecenia wykonania projektu.

II. Przebieg drogi :

Projektowana droga przebiega od drogi gminnej na dz. 195/1 i 195/2, koniec drogi stanowi granica gminy Rościszewo i gminy Zawidz. Omawiana droga jest drogą wewnętrzną.



III. Charakterystyka drogi:

- Długość – 625 m
- Szerokość nawierzchni drogi – 3,5,
- Rodzaj nawierzchni – bitumiczna
- Pobocza – umocnione kruszywem łamanym.

- Charakterystyka ruchu na drodze

Na omawianej drodze odbywa się ruch samochodów osobowych oraz sprzętu rolniczego

IV. Znaki:

1. Wielkość i kolorystyka :

- przyjęto z grupy znaków małych (dla drogi powiatowej średnie) – odblaskowe I generacji, natomiast znaki A-7 drugiej generacji
- znaki ostrzegawcze – o boku 900 mm,
- znaki informacyjne – o boku 600 x 600 mm,
- kolorystyka zgodnie z rozporządzeniem Ministrów Infrastruktury oraz Spraw Wewnętrznych i Administracji z dnia 31 lipca 2002 r. w sprawie znaków i sygnałów drogowych (Dz. U. Nr 170 z dn. 12 października 2002 r.),



V. Uzasadnienie projektu:

Droga gminna w miejscowości Rumunki Chwały planowana jest do przebudowy. Wymusza to wprowadzenie stałej organizacji ruchu drogowego.

VI. Termin wprowadzenia:

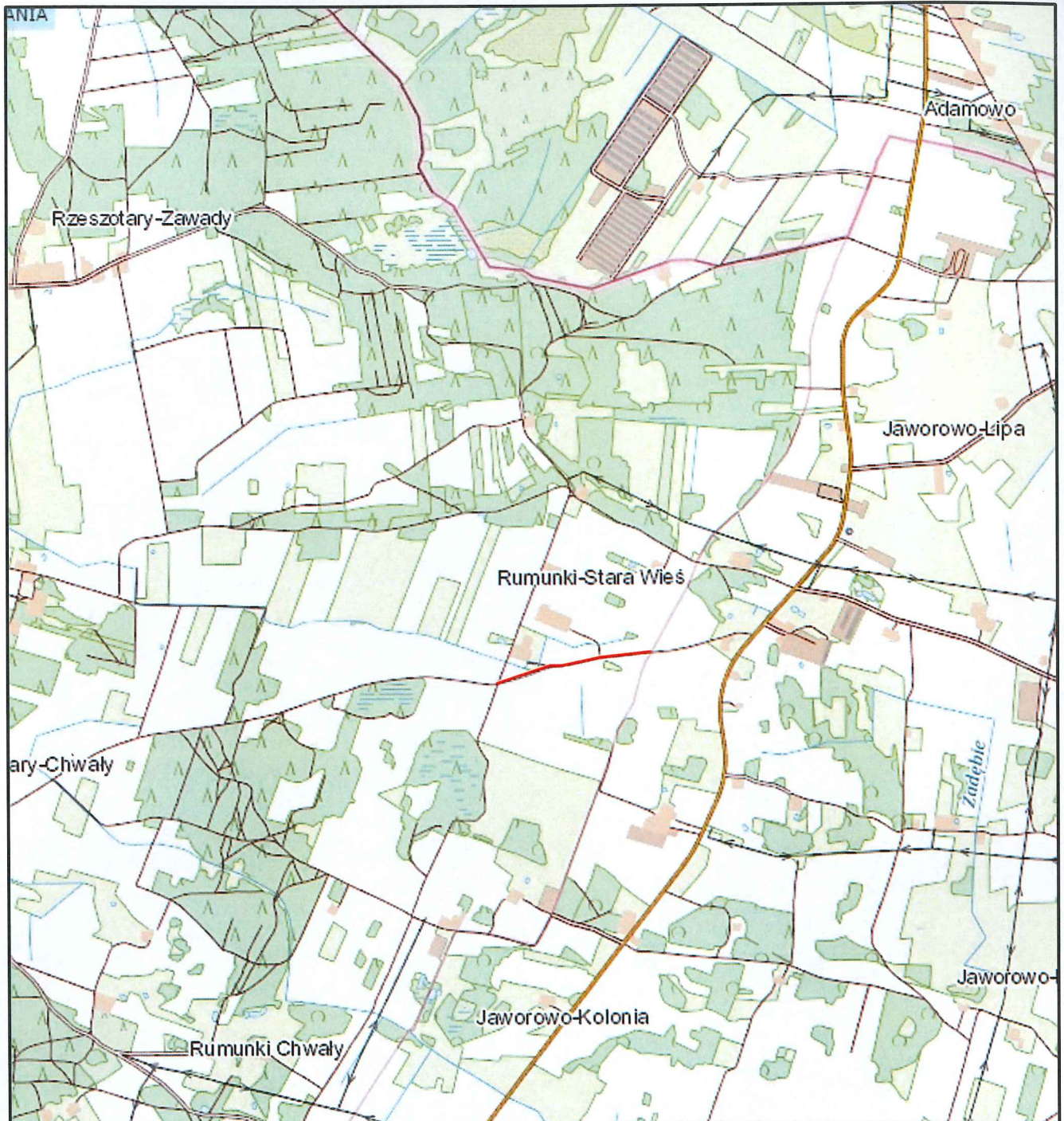
Termin wprowadzenia organizacji ruchu na podstawie niniejszego projektu przewiduje się na okres 30.01.2026 r.





Projekt opracował:

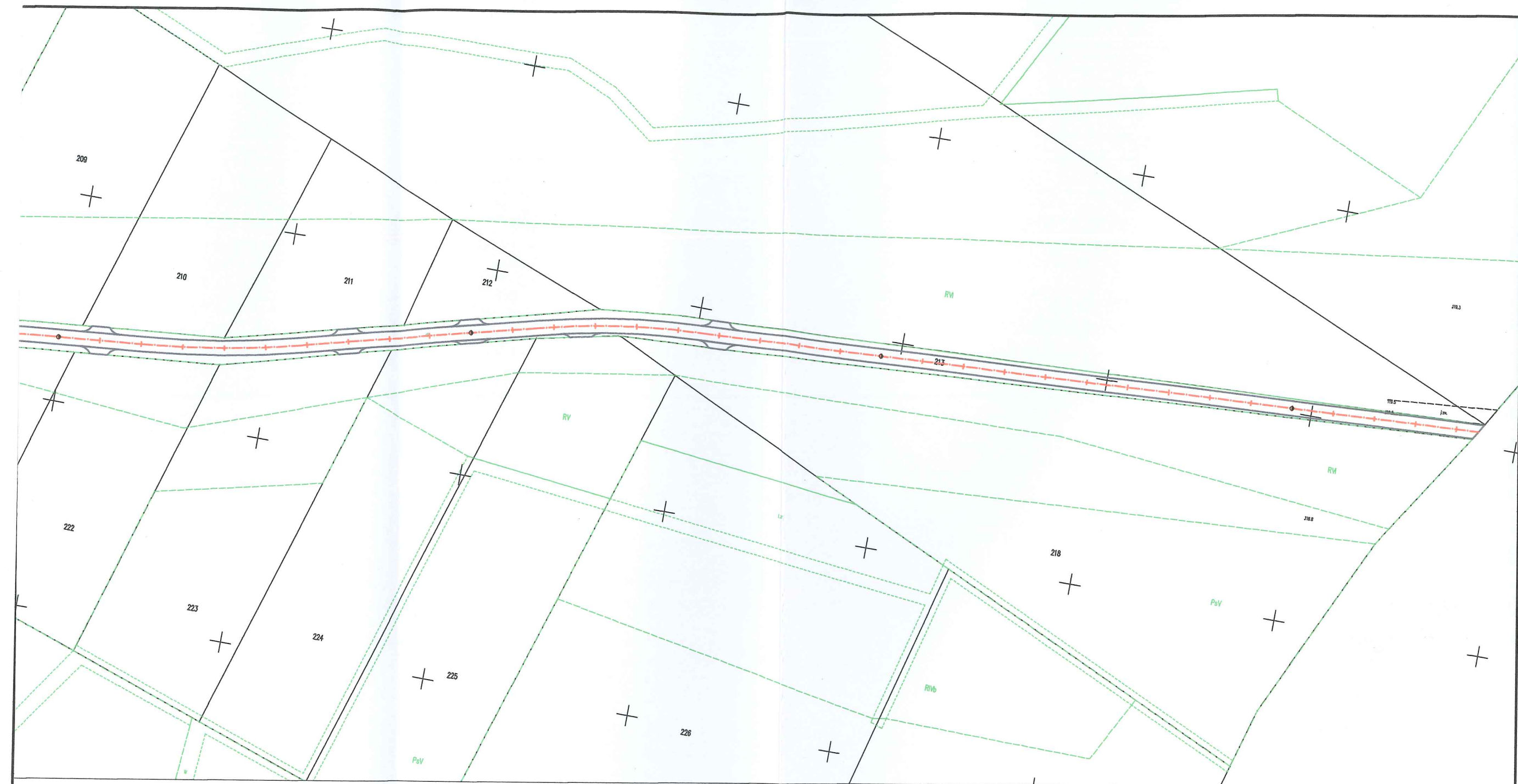

mgr inż. Sergiusz Makowski
uprawnienia budowlane nr KUP/0134/PWOD/12
do projektowania i kierowania robotami budowlanymi
bez ograniczeń w specjalności drogowej



WYKAZ ZNAKÓW PIONOWYCH

| l.p. | Symbol | ilość | słupki |
|------|--------|-------|--------|
| 1 | B-33 | 1 | 1 |
| 2 | D-52 | 1 | 0 |
| 3 | D-53 | 1 | 0 |



| | | | | |
|--|-----------------------|---|--|---|
|  Lokalizacja inwestycji | Nazwa inwestycji: | Projekt stałej organizacji ruchu drogowego dla drogi Rumunki Chwały - granica gminy | | |
| | Lokalizacja: | Województwo mazowieckie, powiat sierpecki, gmina Rościszewo, obr. Rzeszotary Rumunki Stara Wieś | | |
| | Inwestor: |  | Gmina Rościszewo | |
| | Stadium dokumentacji: | Projekt Stałej Organizacji Ruchu Drogowego | | |
| | Nazwa arkusza: | Plan Orientacyjny | | |
| | Biuro projektowe: |  | Usługi Drogowe sp. z o.o. ul. Wiejska 89, 87-800 Włocławek tel. 785 46 12 73 e-mail.: uslugi.drogowe@gmail.com | |
| | Projektant: | mgr inż. Sergiusz M. Makowski | | Podpis:  |
| | | uprawnienia budowlane nr KUP/0134/PWOD/12 do projektowania i kierowania robotami budowlanymi bez ograniczeń w specjalności drogowej | | |
| | Branża: | Skala: | Data: | Nr arkusza: |
| | DROGOWA | 1:25 000 | 6.12.2023 r. | 1 |



| | | | |
|-----------------------|---|------------------|---|
| Nazwa inwestycji: | Projekt stałej organizacji ruchu drogowego dla drogi Rumunki Chwały - granica gminy | | |
| Lokalizacja: | Województwo mazowieckie, powiat sierpecki, gmina Rościszewo, obr. Rzeszotary Rumunki Stara Wieś | | |
| Inwestor: |  | Gmina Rościszewo | |
| Stadium dokumentacji: | Projekt Stałej Organizacji Ruchu Drogowego | | |
| Nazwa arkusza: | Schemat Oznakowania | | |
| Biuro projektowe: | Usługi Drogowe sp. z o.o.  ul. Wiejska 89, 87-800 Włodawek tel. 785 46 12 73 e-mail: uslugi.drogowe@gmail.com | | |
| Projektant: | mgr inż. Sergiusz M. Makowski uprawnienia budowlane nr KUP/0134/PWOD/12 do projektowania i kierowania robotami budowlanymi bez ograniczeń w specjalności drogowej | | Podpis:  |
| Branża: | Skala: | Data: | Nr arkusza: |
| DROGOWA | 1:1 000 | 6.12.2023 r. | 2 |

