

**Námestie SNP
a Kamenné námestie,
Bratislava
Súťažný dialóg
2019/2020**

**SNP Square and
Kamenné Square,
Bratislava
Competitive Dialogue
2019/2020**

Dopravná analýza 2017

Analytická časť

Traffic analysis 2017

Analytická časť

Spracovali/processed

Laboratórium architektúry krajiny s.r.o.

Vydal/published

Aliancia Stará Trznica – občianske združenie

Licencia/license

Attribution-NonCommercial-ShareAlike 3.0 Unported
(CC BY-NC-SA 3.0)

„Attribution: V dokumente sú použité texty a grafické výstupy zo štúdií, analýz a iných dokumentov sprístupnených na <https://zivenamestie.sk/zive-namestie> pod licenciou Attribution-NonCommercial-ShareAlike 3.0. Unported (CC BY-NC-SA 3.0), ktoré v súlade s touto licenciou boli spracované, upravené a budú použité spôsobom a v rozsahu, ktorý vyplýva z účelu tohto dokumentu. Názvy a internetové linky ku konkrétnym použitým dokumentom, ktoré obsahujú všetky relevantné údaje v súlade s licenčnými podmienkami, sú uvedené v rámci príslušných kapitol.“

Doprava – trieda komunikácií

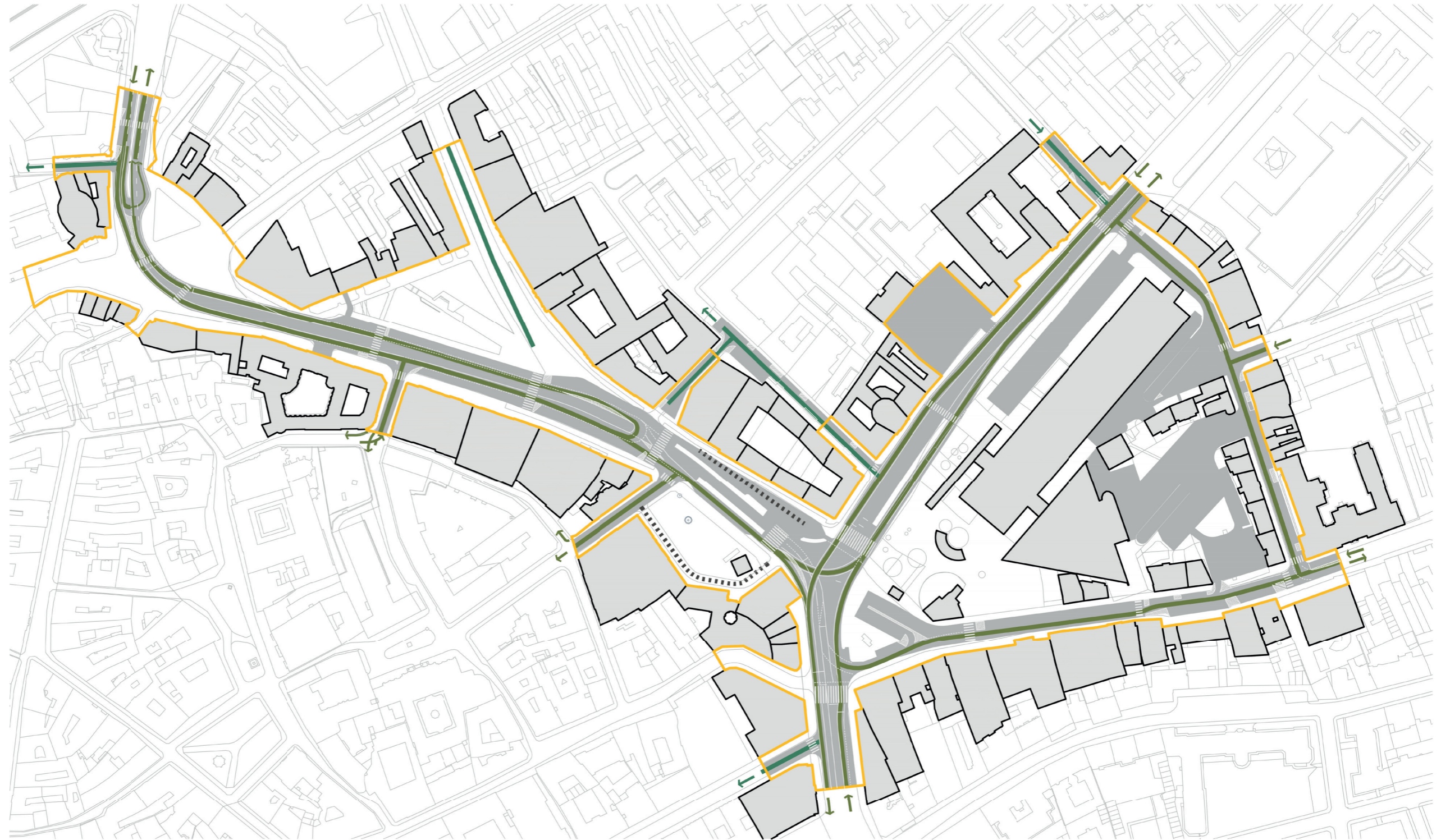
Transportation – road types

Legenda

- hranica záujmového územia
- cestná komunikácia
- komunikácia – trieda II.
- komunikácia – trieda III.
- nezaradená komunikácia

Legend

- area under consideration
- road
- main street
- secondary road
- road-non classified



Doprava – trieda komunikácií

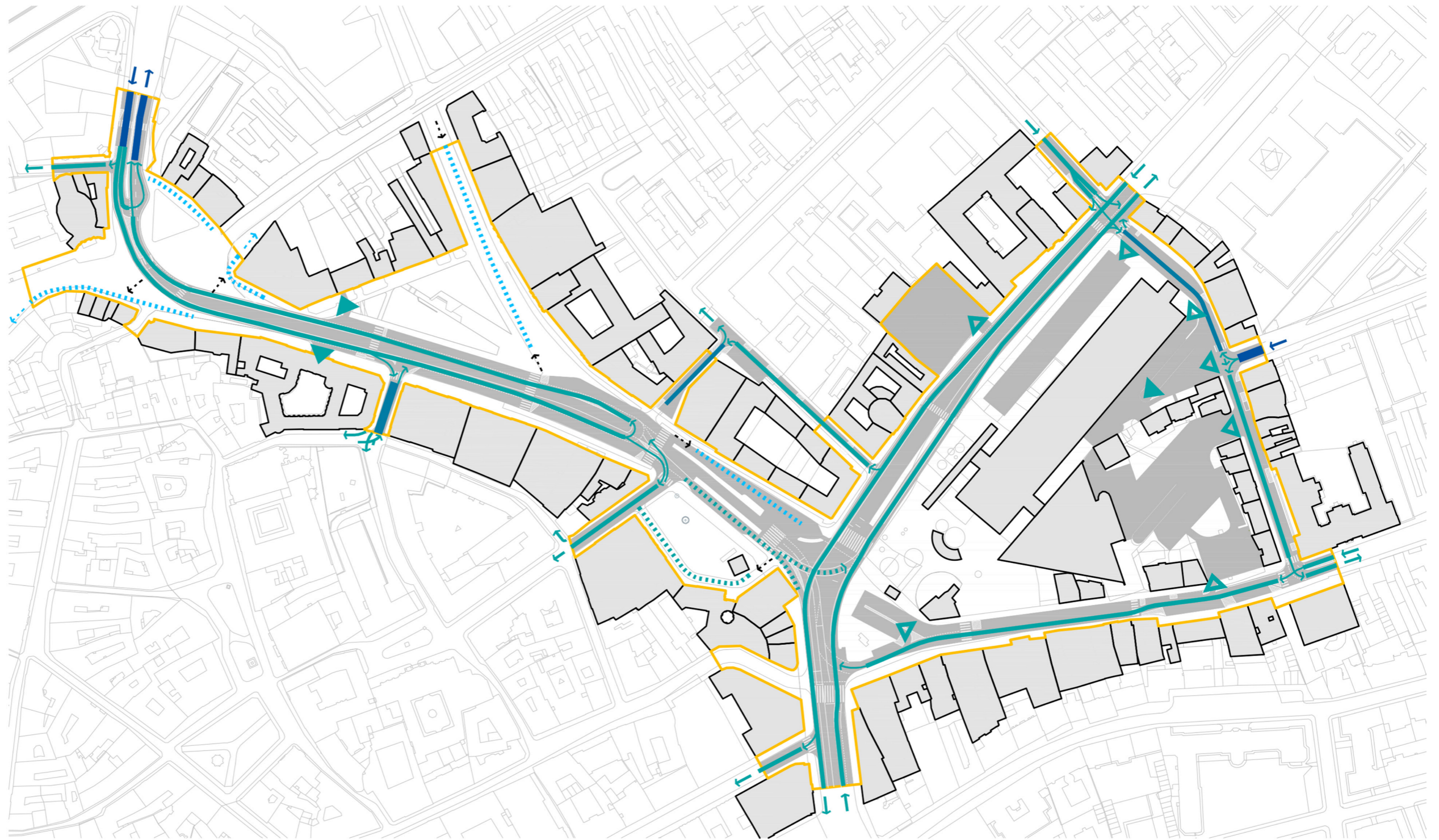
Transportation – road dimensions

Legenda

- hranica záujmového územia
- cestná komunikácia
- dvojprúdová jednosmerná komunikácia
- jednoprúdová jednosmerná komunikácia
- jednoprúdová obojsmerná komunikácia
- jednoprúdová jednosmerná komunikácia obmedzený vjazd
- jednoprúdová obojsmerná komunikácia obmedzený vjazd
- vjazd pre dopravnú obsluhu
- kontrolovaný vjazd na parkovisko
- vjazd do objektov

Legend








- area under consideration
- road
- two-lane one-way road
- one-lane one-way road
- one-lane two-way road
- one-lane one-way road - regulated entrance
- one-lane two-way road - regulated entrance
- driveway access
- parking - controlled access
- entrance to the buildings



Legenda

-  hranica záujmového územia
-  cestná komunikácia
-  dopravná obsluha
-  parkovanie
-  električková trať
-  cyklotrasa
-  cyklokoridor

Legend

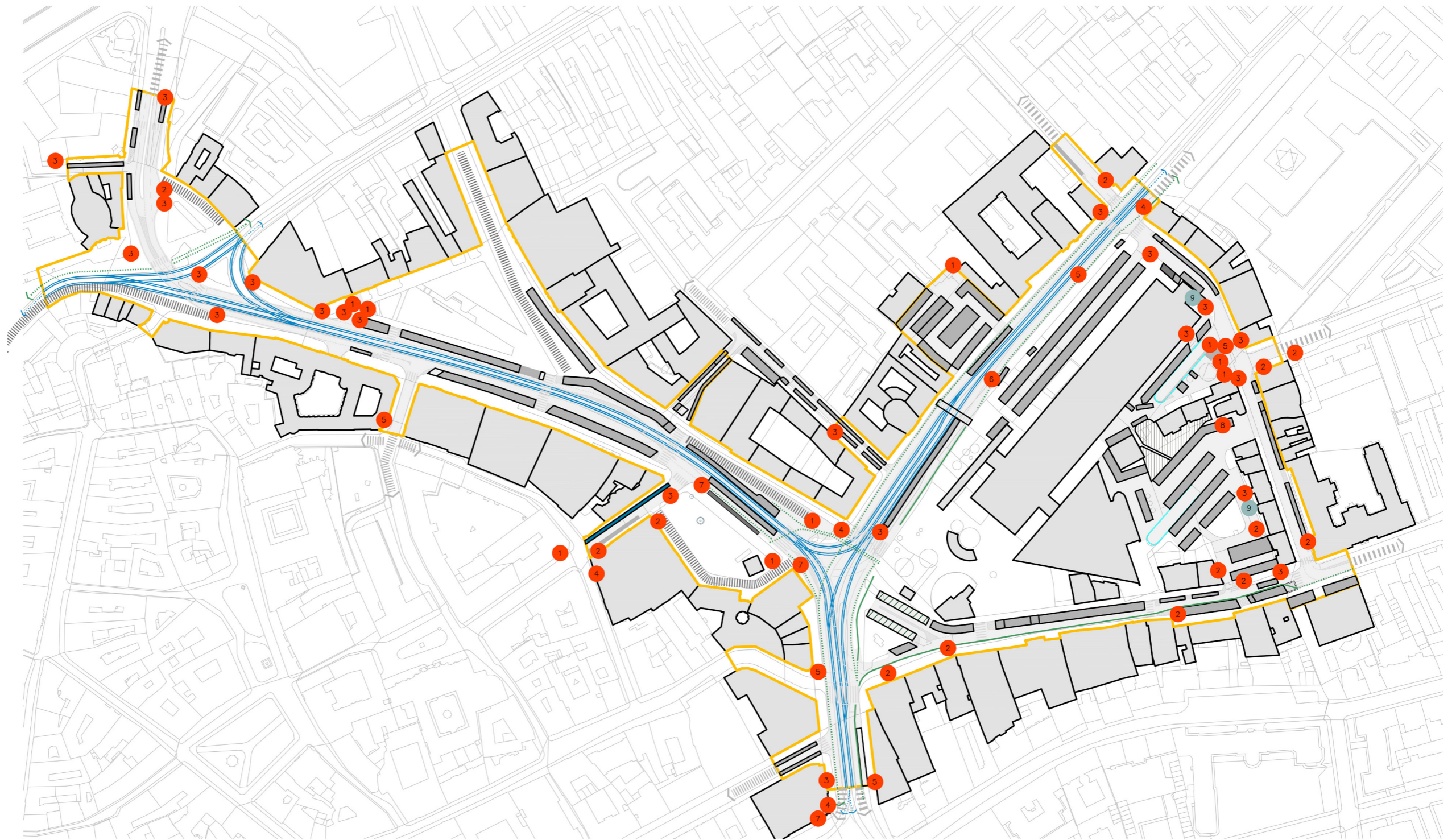
-  area under consideration
-  road
-  transport service
-  parking
-  tram-line
-  cycle path
-  cycle corridor

Zákazové značenia Traffic signs

-  1 
-  2 
-  3 
-  4 
-  5 
-  6 
-  7 
-  8 

Doplnkové Additional traffic signs

-  9 

























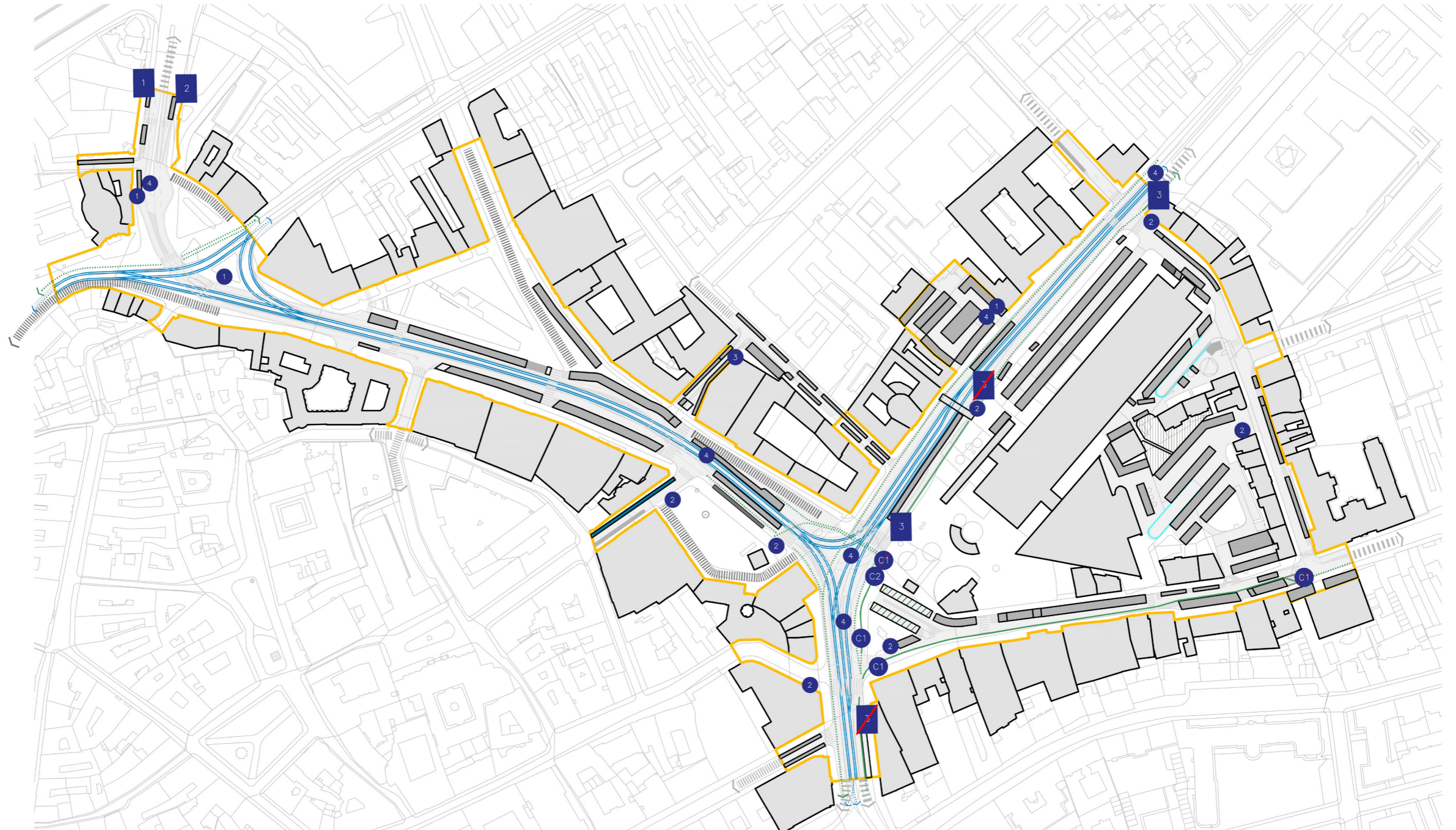
Doprava značenia – príkazové

Legenda

-  hranica zúčtovného územia
-  cestná komunikácia
-  dopravná obsluha
-  parkovanie
-  električková trať
-  cyklotrasa
-  cyklokoridor

Príkazové značenia

-  
-  
-  
-  
-  
-  
-  
-  
-  
-  
-  

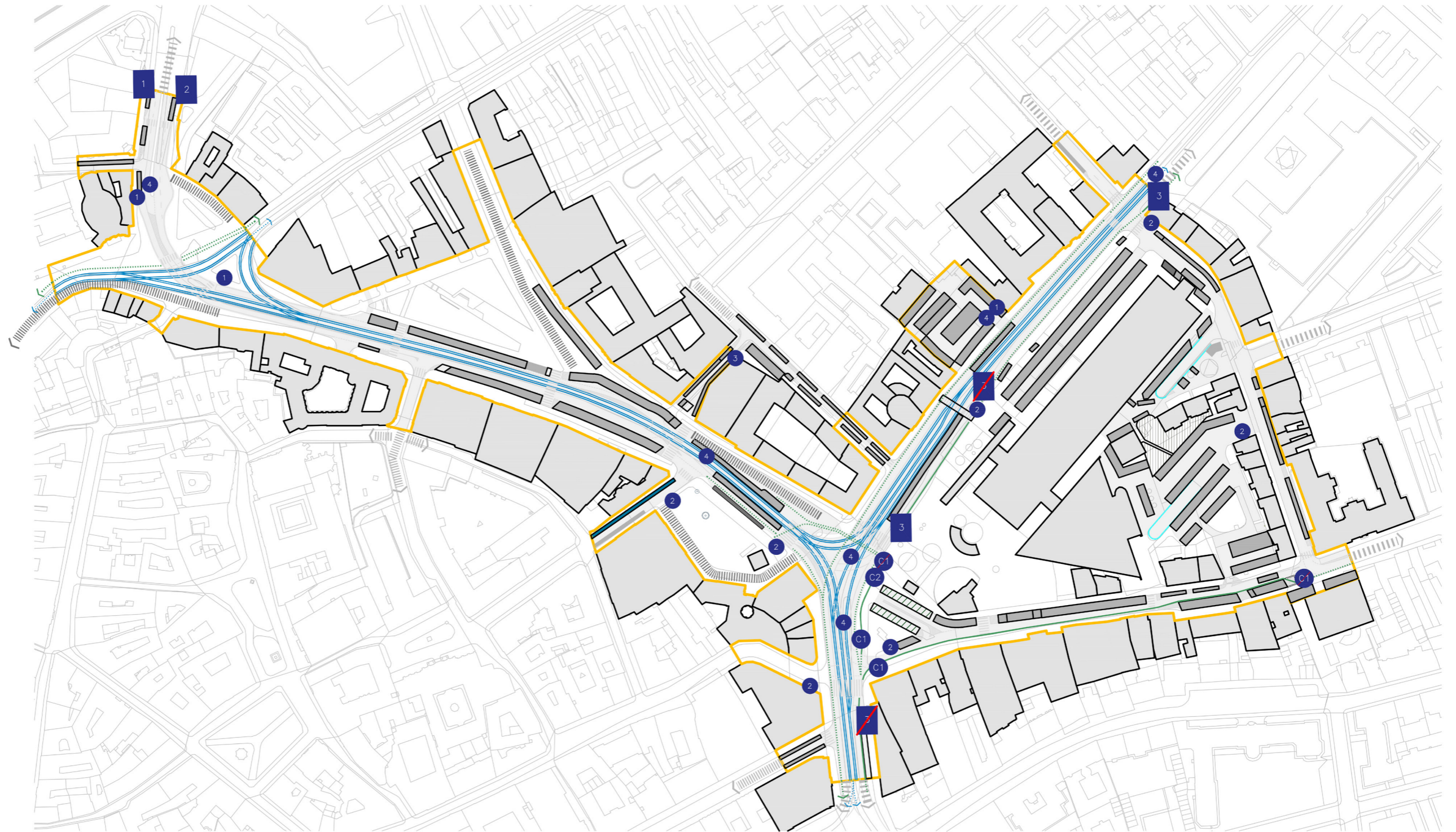


Transportation – traffic signs

- Legend**
- area under consideration
 - road
 - transport service
 - parking
 - tram-line
 - cycle path
 - cycle corridor

traffic signs







- 1
- 2
- 3
- 4
- C1
- C1
- C2
- 1
- 2
- 3
-



Transportation – traffic signs

- Legenda
-  hranica záujmového územia
 -  cestná komunikácia
 -  dopravná obsluha
 -  parkovanie
 -  električková trať
 -  cyklotrasa
 -  cyklokoridor

Upravujúce prednosť

-  1 
-  2 
-  3 









Výstražné

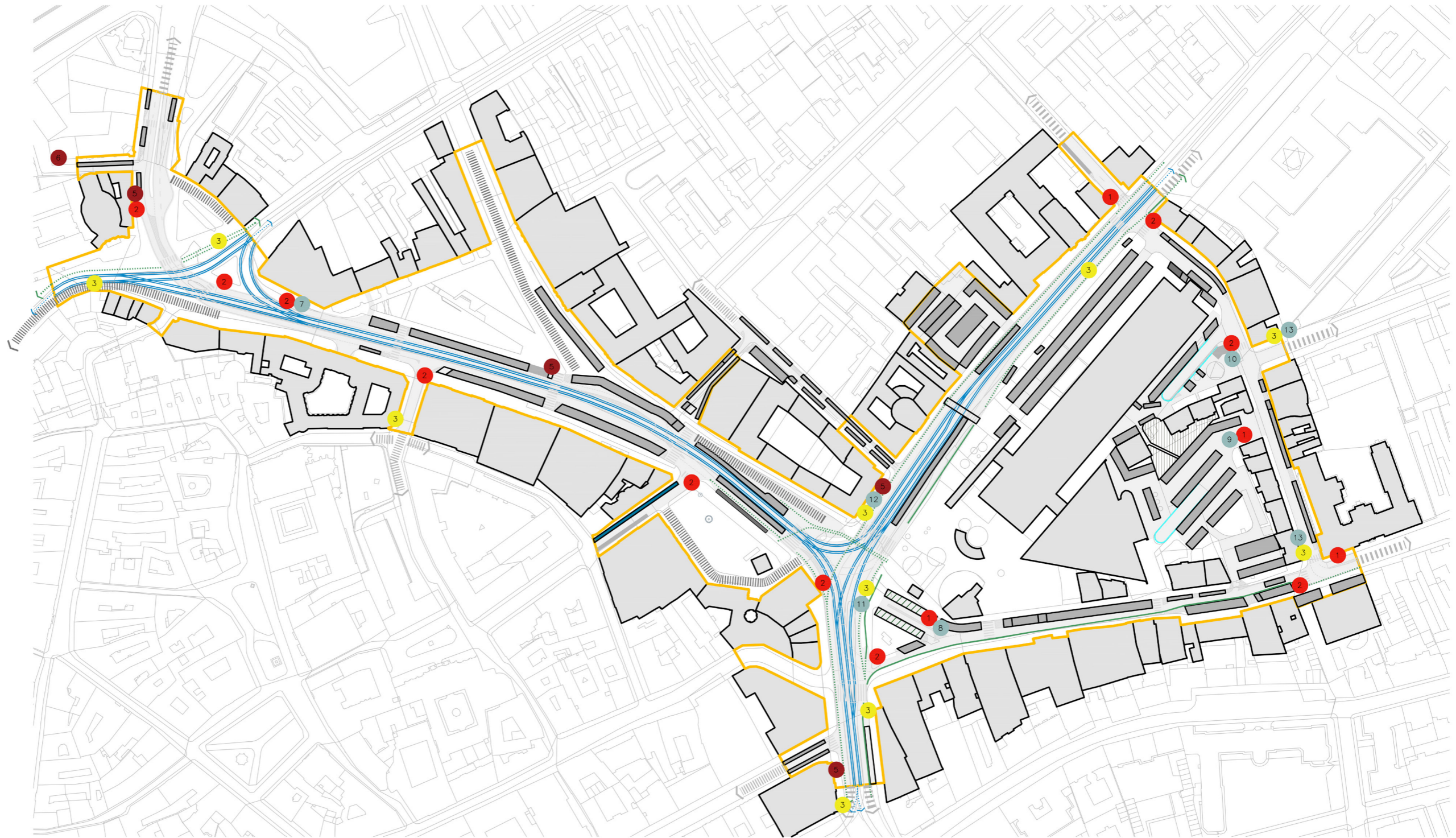
-  4 
-  5 
-  6 

Doplnkové

-  7 
-  8 
-  9 

Dodatkové

-  10 
-  11 
-  12 
-  13 






Transportation – traffic signs

Legend

- area under consideration
- road
- transport service
- parking
- tram-line
- cycle path
- cycle corridor

priority traffic signs

- 1 
- 2 
- 3 





warning traffic signs

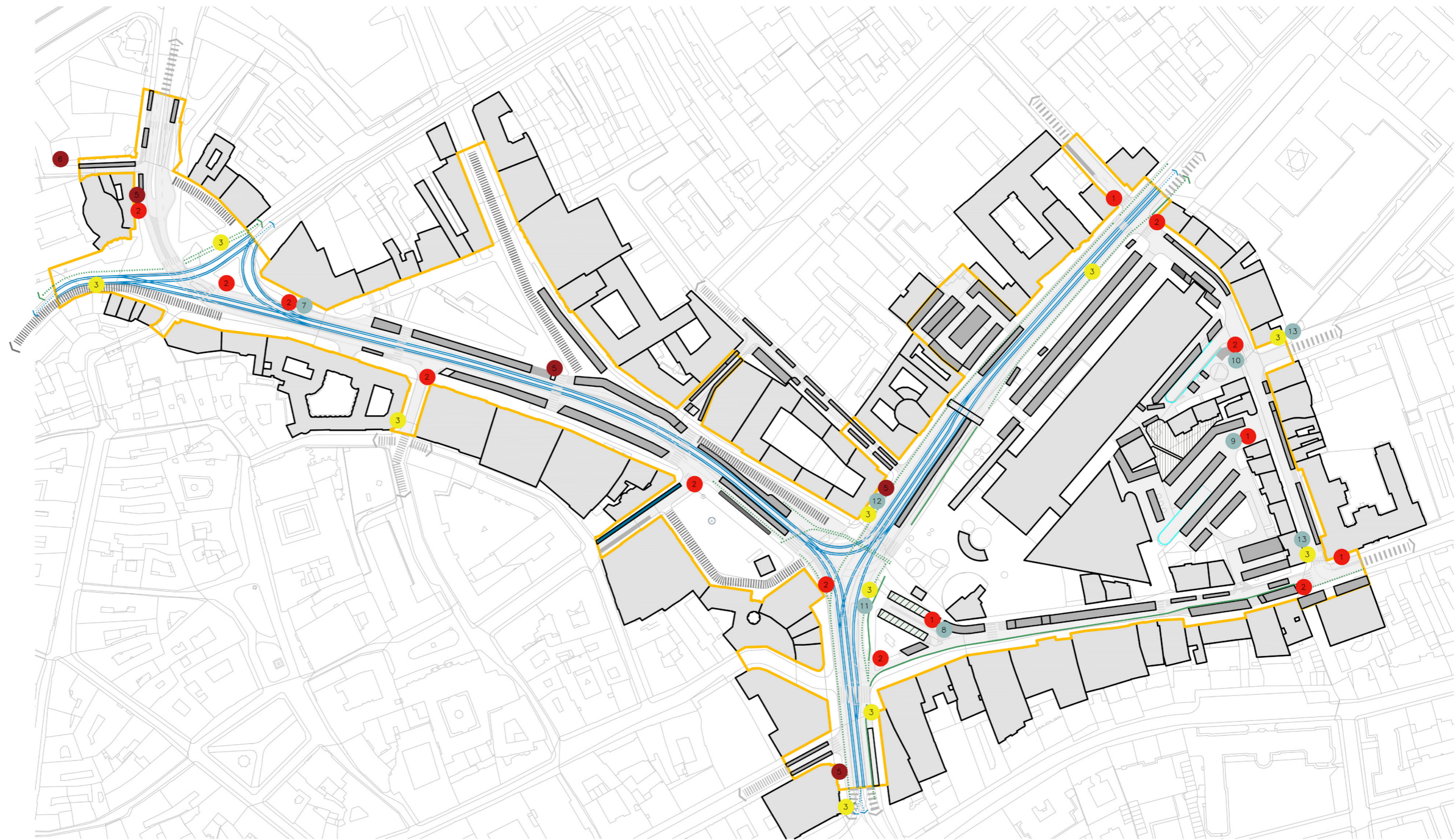
- 4 
- 5 
- 6 

additional traffic signs

- 7 
- 8 
- 9 

additional traffic signs

- 10 
- 11 
- 12 
- 13 



Doprava – značenia – parkovanie prevádzka

Legenda

- hranica záujmového územia
- cestná komunikácia
- dopravná obsluha
- parkovanie
- električková trať
- cyklotrasa
- cyklokoridor

Informatívne parkovacie

- P1
- P1
- P2
- P3
- P4
- P5
- P6
- PZ
- PZ
- OZ
- OZ

Informatívne prevádzkové

- 1
- 1b
- 2
- 3
- 4
- 5
- 6
- 7
- 8
- 9
- 10
- 11
- 12
- 13
- 14
- 15

Informatívne iné

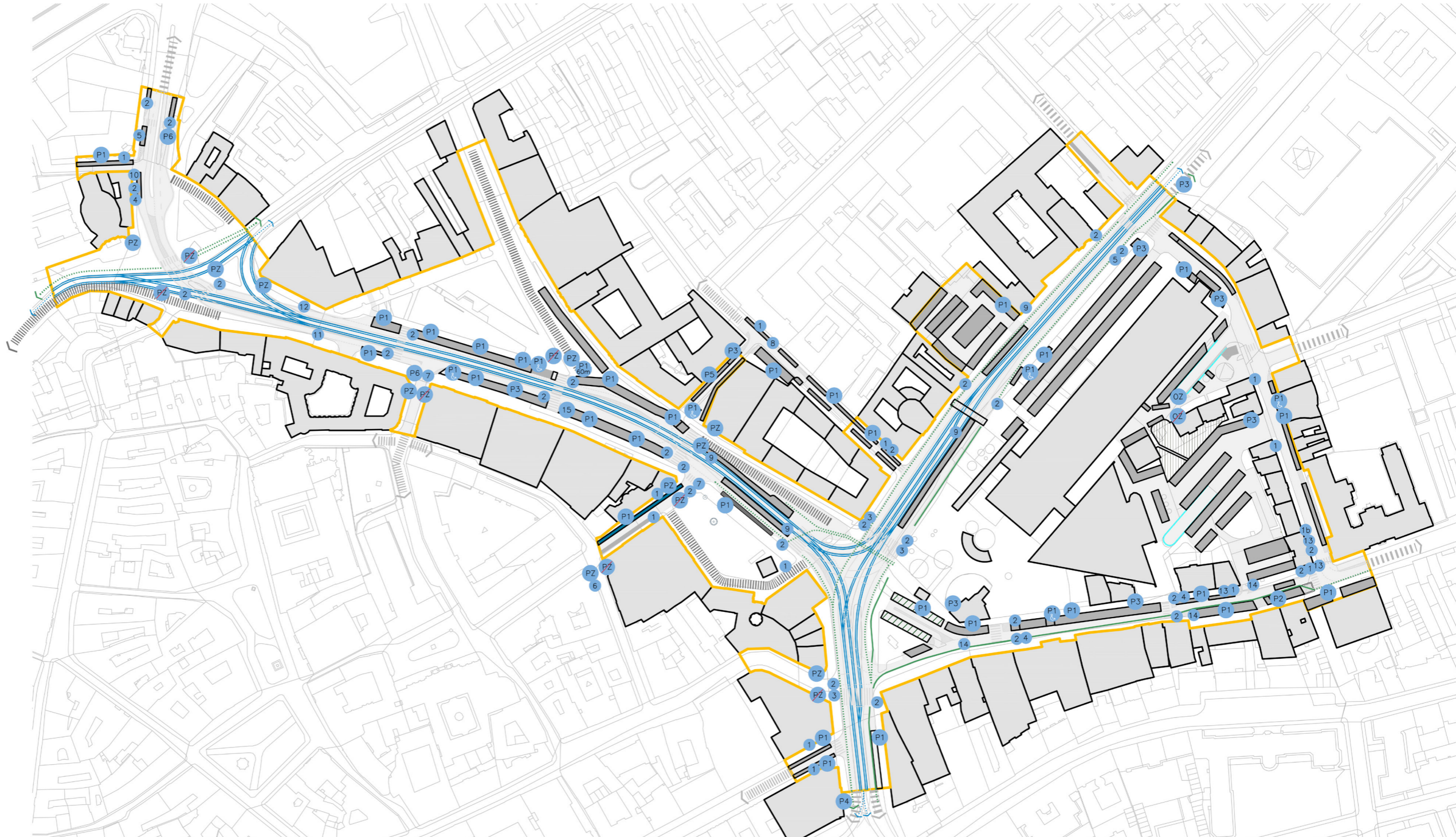
- 9
- 10
- 11

Doplnkové

- 12
- 13
- 14

Informatívne smerové

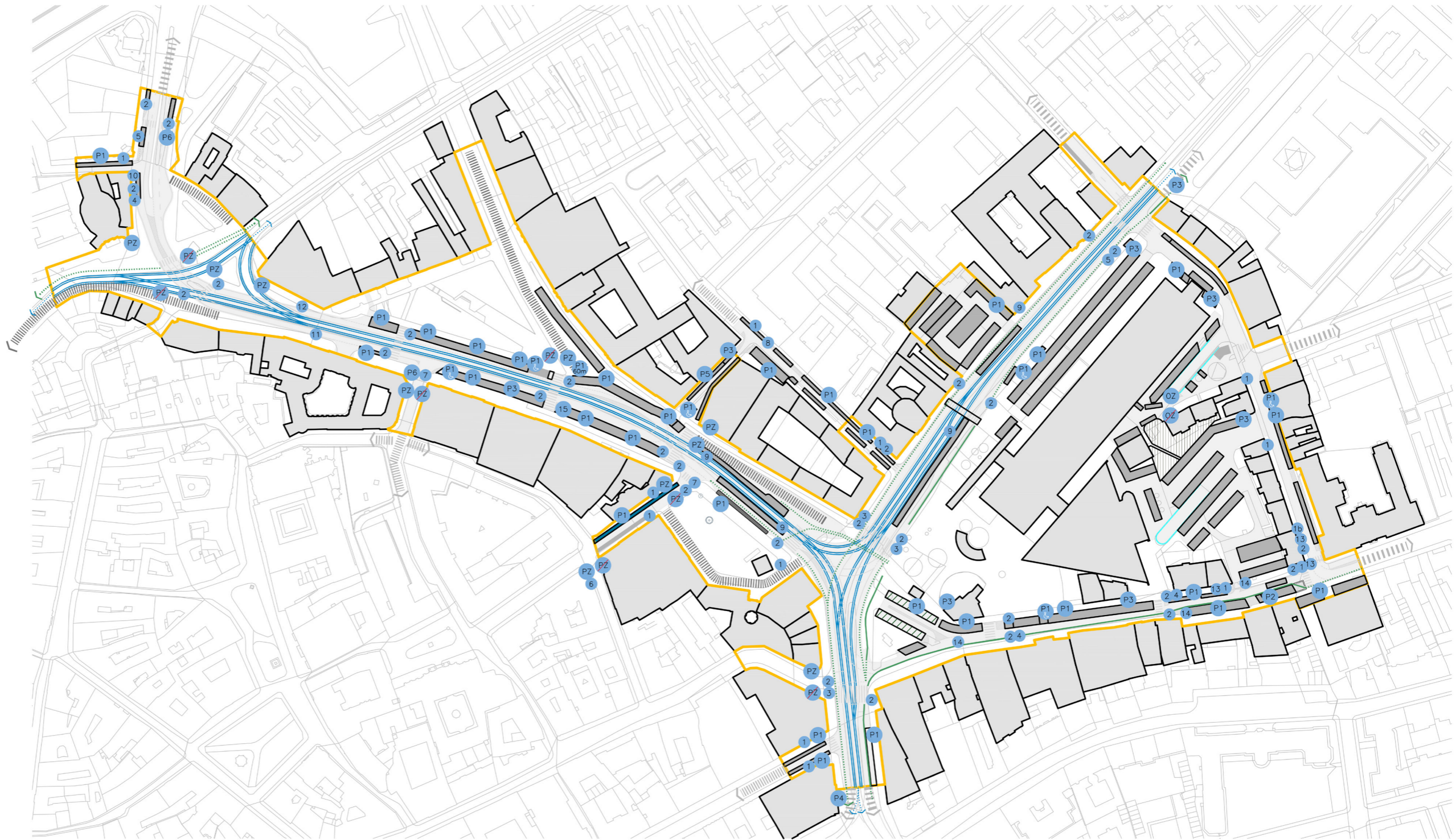
- 15



Transportation – parking/traffic signs Analytic part

- Legend**
- area under consideration
 - road
 - transport service
 - parking
 - tram-line
 - cycle path
 - cycle corridor

- parking**
- P1
 - P1
 - P2
 - P3
 - P4
 - P5
 - P6
 - PZ
 - PZ
 - OZ
 - OZ
- operation**
- 1
 - 1b
 - 2
 - 3
 - 4
 - 5
 - 6
 - 7
 - 8
- informative**
- 9
 - 10
 - 11
- additional signs**
- 12
 - 13
 - 14
- inform direction**
- 15



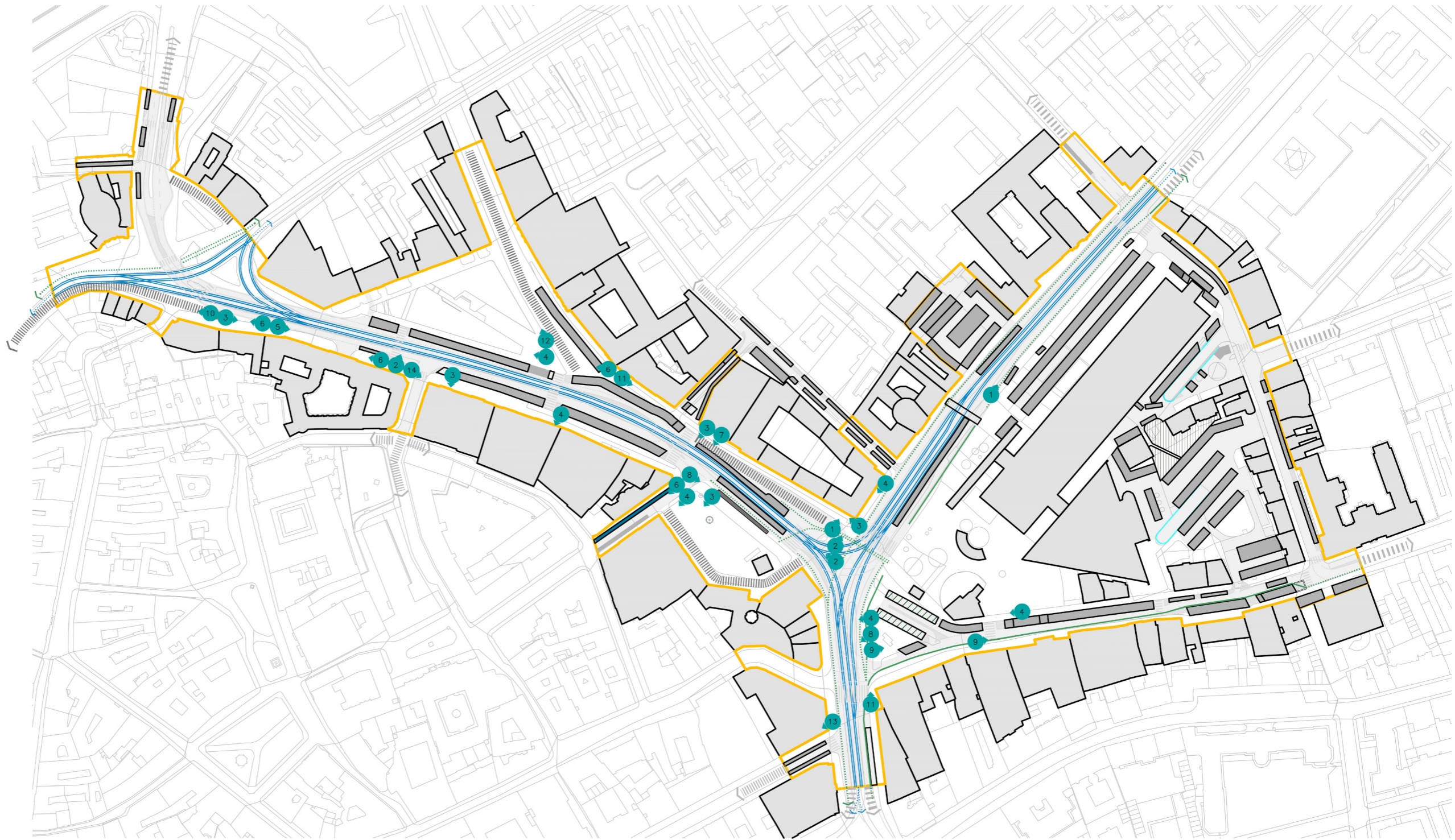
Doprava – značenia – informačné

Legenda

- hranica zúčtovného územia
- cestná komunikácia
- dopravná obsluha
- parkovanie
- električková trať
- cyklotrasa
- cyklokorištor

Informačné tabule

- 1 POLÍCIA
- 2 NEMOCNICA
- 3 TURISTICKÉ INFORMAČNÉ CENTRUM
- 4 HISTORICKÉ CENTRUM
- 5 POŠTA
- 6 HRAD
- 7 RADNICA
- 8 PRÍSTAV
- 9 AUTOBUSOVÁ STANICA
- 10 ŽELEZNIČNÁ STANICA
- 11 NÁKUPNÉ CENTRUM
- 12 PREZIDENTSKÝ PALÁC
- 13 HISTORICKÁ BUDOVA SND
- 14 WC



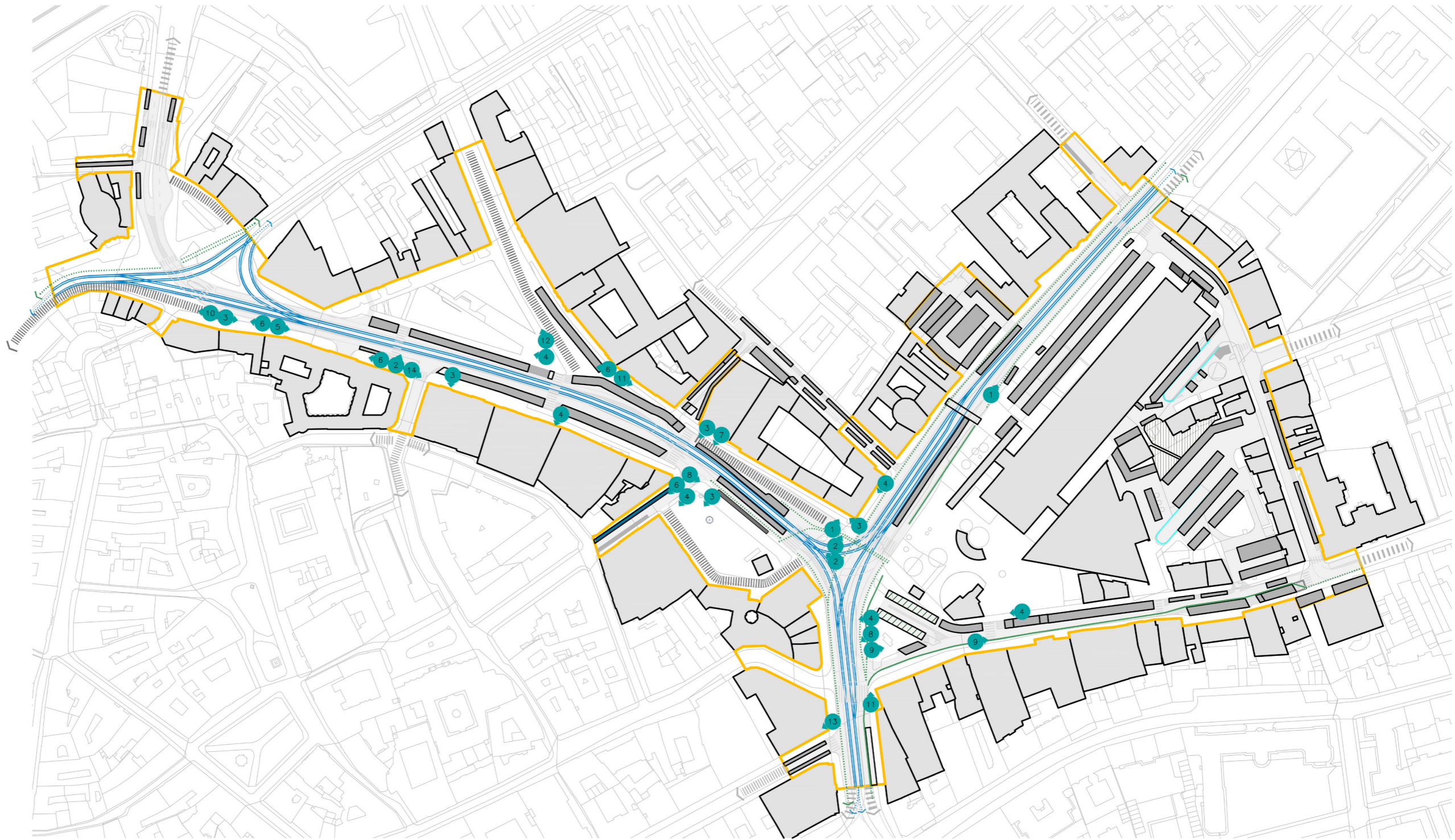
Transportation – informative signs

Legend

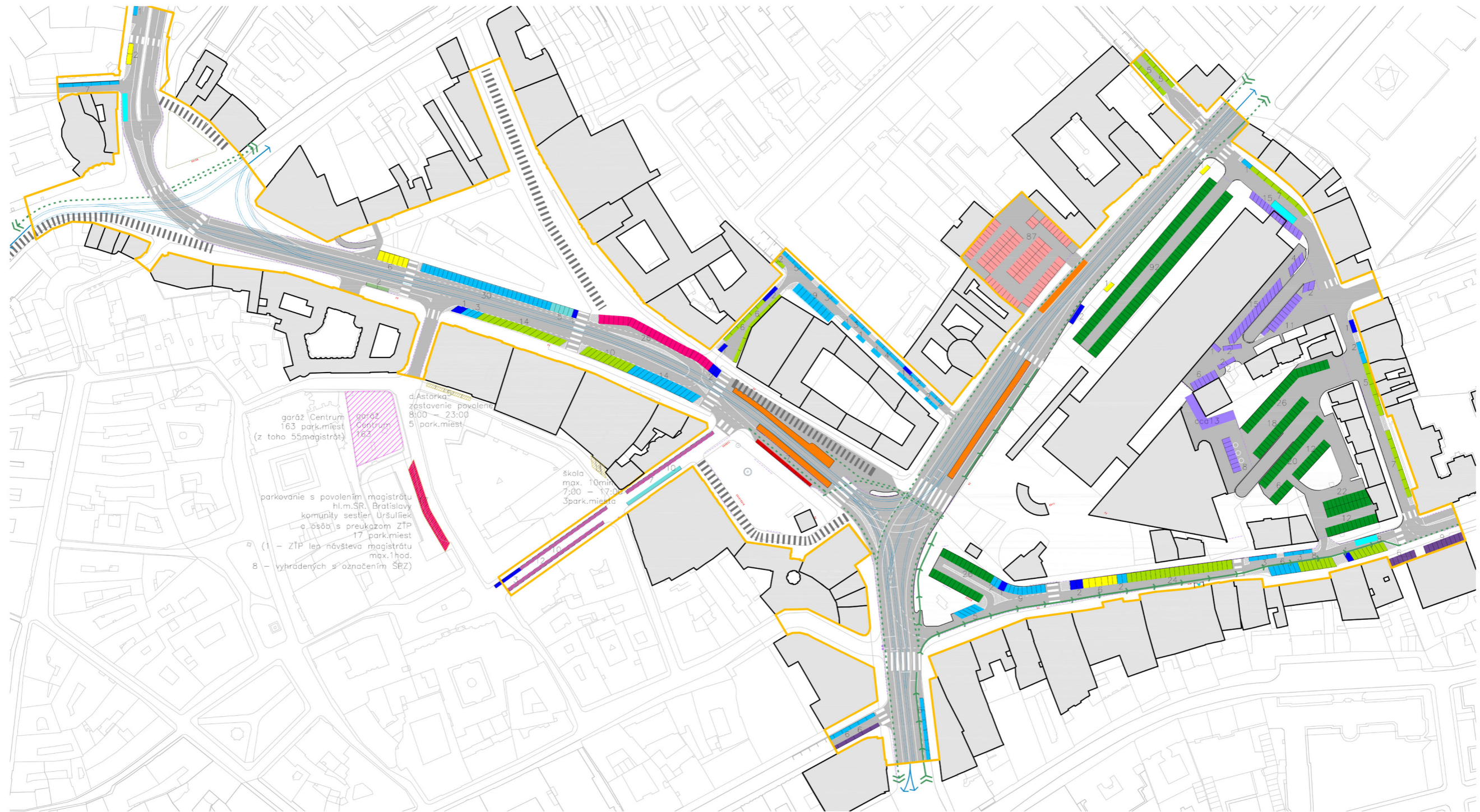
- area under consideration
- road
- transport service
- parking
- tram-line
- cycle path
- cycle corridor

informative board

- 1 POLICE
- 2 HOSPITAL
- 3 TOURIST INFORMATION CENTER
- 4 HISTORIC CENTRE
- 5 POST OFFICE
- 6 CASTLE
- 7 CITY HALL
- 8 PORT
- 9 BUS STATION
- 10 TRAIN STATION
- 11 SHOPPING CENTER
- 12 PRESIDENTIAL PALACE
- 13 HISTRIC BUILDING OF SLOVAK NATIONAL THEATRE
- 14 PUBLIC TOILET



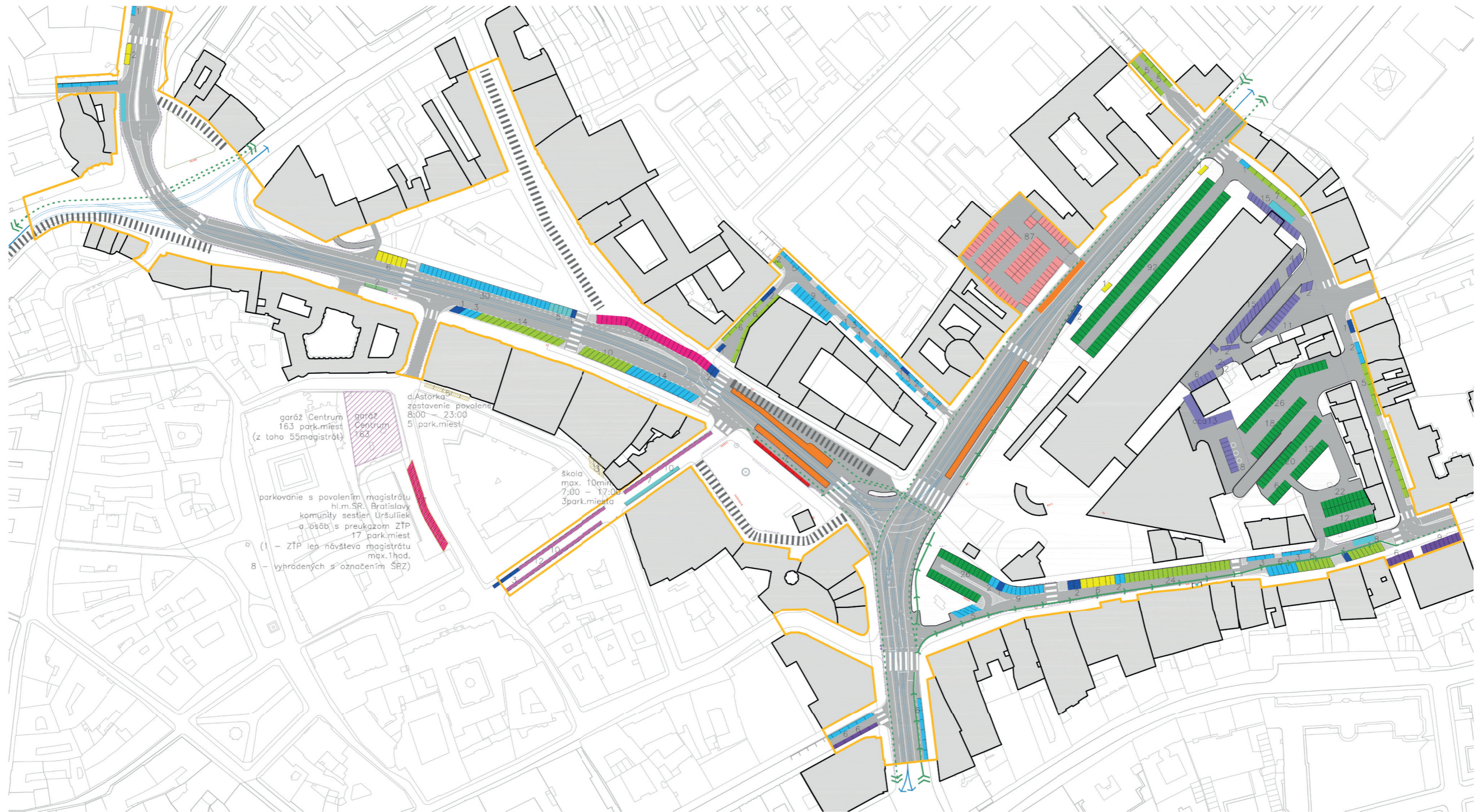
Doprava – parkovanie – súčasný stav



Legenda

- | | | | | | |
|---------------------------|--|--|---|--|-----------|
| hranica záujmového územia | cyklokoridor | parkovanie vyhradené pre zamestnancov
21 parkovacích miest | garáž Centrum
163 park.miest /z toho 55 magistrát | parkovanie elektromobilov
pred Starou tržnicou
7 parkovacích miest | cyklostan |
| cestná komunikácia | platené parkoviisko (Central parking)
234 parkovacích miest | parkovanie s povolením
79 parkovacích miest | parkovanie s povolením magistrátu hl.m.SR, Bratislavy
komunity sestier Ursuliek a osôb s preukazom ZTP
17 parkovacích miest | parkovanie taxi
16 parkovacích miest | |
| dopravná obsluha | platené parkoviisko – parkovacie karty (BPS)
časovo obmedzené 8:00–16:00h,
107 parkovacích miest | parkovanie pre obyvateľov pešej zóny s platnou
vyhradzovacou kartou
12 parkovacích miest | d.Astorka zastavenie povolené 8:00–23:00 5park.miest
škola max.10min. 7:00–17:00 3park.miesta | zástavka MHD | |
| električková trať | parkovanie pre držiteľov vyhradzovacích
parkovacích kariet (BPS)
136 parkovacích miest | parkovanie s povolením magistrátu hl.m.SR, Bratislavy
a obyvateľov pešej zóny s kartou BPS PARK a.s.
32 parkovacích miest | parkovanie – súkromný pozemok
Onkologický ústav sv. Alžbety
87 parkovacích miest | zástavka turistického autobusu | |
| cyklotrasa | parkovanie klienti/časovo obmedzené parkovanie
2 parkovacích miest | parkovanie pre držiteľov parkovacích preukazov magistrátu
hl.m.SR, Bratislavy v pracovných dňoch od7:30 do16:30h.
26 parkovacích miest | vyhradené parkovanie pre ZTP
18 parkovacích miest | stĺpiky / rampy | |

Transportation – transportation – parking



Legend

- | | | | | | |
|--------------------------|--|---|---|---|---------------|
| area under consideration | cycle corridor | parking for employees
21 parking spaces | parking garage - Centrum
169 parking spaces | parking - electric cars
7 parking spaces | cycle - stand |
| road | paid parking - Central parking
231 parking spaces | parking with permission
79 parking spaces | parking - disabled persons, municipality, monastery
17 parking spaces | parking - taxi
16 parking spaces | |
| transport service | paid parking - 8:00 - 16:00
107 parking spaces | parking for residents
12 parking spaces | timeshare parking
- theatre 8:00 - 23:00 5 parking spaces
- school max 10 min - 7:00 - 17:00 3 parking spaces | public transport - stop | |
| tram-line | parking with parking cards
136 parking spaces | parking for municipality and residents
32 parking spaces | private parking - hospital
87 parking spaces | tourist bus - stop | |
| cycle path | parking for clients
2 parking spaces | parking for municipality - working week 7:30 - 16:30
26 parking spaces | parking for disabled
18 parking spaces | columns - ramp | |

Bilancia parkovacie miesta	Súčasný stav	1.fáza	
Legenda	Súčasný stav parkovacie miesta	Navrhovaný stav parkovacie miesta	Rozdiel parkovac. miest oproti súč.stavu
drop off zona	0	1x (4)	1x (+4)
parkovanie elektromobilov	7	7	0
parkovanie pre obyvateľov pešej zóny s platnou vyhradzovacou kartou	12	16	+4
parkovanie pre držiteľov vyhradzovacích parkovacích kariet (BPS)	136	116	-20
platené parkovanie – parkovacie karty (BPS) časovo obmedzené 8:00–16:00h.	107	89	-18
parkovanie klienti/časovo obmedzené	2	3	+1
platené parkoviisko (Central parking)	234	208	-26
parkovanie vyhradené pre zamestnancov	21	21	0
parkovanie s povolením	79	79	0
vyhradené parkovanie pre ZŤP	18	19	+1
parkovanie taxi	16	5	-11
parkovanie pre držiteľov parkovacích preukazov magistrátu hl.m.SR. Bratislava v pracovných dňoch od 7:30 do 16:30h.	26	0	-26
parkovanie s povolením magistrátu hl.m.SR. Bratislava a obyvateľov pešej zóny s kartou BPS PARK a.s.	cca 32	32	0
parkovanie Uršulínska ul. – park. s povolením hl.m.SR. Bratislava a komunity sestier Uršulíniek a osôb s peukazom ZŤP	17	17	0
parkovanie – garáž Centrum (55park.miest vyhradené pre magistrát)	163	163	0
parkovanie Nedbalova ul. 3 miesta vyhradené pre školu od 7:00–17:00 max.10min. 5 miest vyhradené d.Astarka s povolením zastavenia 8:00–23:00 zásobovanie ČSOB, KC DUNAJ	8	8	0
parkovanie – súkromný pozemok Onkologický ústav sv. Alžbety	87	87	0
Spolu parkovacích miest	965	874	-91
%	100%	90,57%	-9,43%

Mobilita – bilancia parkovacích miest pre návrh v 1. fáze

Numbers of parking spaces	Current state	1 st phase	
Legend	Current state	Proposed state	Difference between current - proposed state
Drop off zone	0	1x (4)	1x (+4)
Parking for electric cars	7	7	0
Parking for residents	12	16	+4
Parking with parking cards	136	116	-20
Paid parking with parking cards 8:00 - 16:00	107	89	-18
Parking for clients	2	3	+1
Paid parking - Central parking	234	208	-26
Parking for employees	21	21	0
Parking with permission	79	79	0
Parking for disabled	18	19	+1
Taxi parking	16	5	-11
Parking for municipality - working week 7:30 - 16:30	26	0	-26
Parking for municipality and residents	cca 32	32	0
Parking - disabled, municipality, monastery	17	17	0
Parking garage Centrum	163	163	0
Tmesare parking - theatre 8:00 - 23:00 - school max 10 min - 7:00 - 17:00	8	8	0
Private parking - hospital	87	87	0
Total parking spaces	965	874	-91
%	100%	90,57%	-9,43%

Mobility – parking spaces – 1st phase