






E SO 121

SOUDRŽNICOVÝ SYSTÉM: S=JTSK v realizácii JTSK		VÝŠKOVÝ SYSTÉM: H=	
<div>NAZOV STAVBY</div> <div>Trolebusové trate v Bratislave, Nová trolebusová trať Patrónka - Riviera</div>			
<div>STAVEBNÍK</div> <div> BRATISLAVA</div>		<div>Hlavné mesto Slovenskej republiky Bratislava Primaciálne námestie č.1, 814 99 Bratislava</div>	
<div>OBJEDNÁVATEĽ DOKUMENTÁCIE</div> <div> DOPRAVNÝ PODNIK BRATISLAVA</div>		<div>Dopravný podnik Bratislava, a.s. Olejárska č.1, 814 52 Bratislava</div>	
<div>PROJEKTANT</div> <div> DOPRAVOPROJEKT</div>		<div>DOPRAVOPROJEKT, a.s. Kominárska 141/2,4 832 03 Bratislava – mestská časť Nové Mesto</div>	
<div>HLAVNÝ INŽINIER PROJEKTU</div> <div>ČÍSLO ZAKÁZKY</div>		<div>Ing. Merta KOBALOVÁ</div> <div>7859-00</div>	<div>PODPIS</div> <div></div>
<div>PROJEKT/ OBJEKT</div> <div> DOPRAVOPROJEKT</div>		<div>DOPRAVOPROJEKT, a.s., divízia Bratislava I, Kominárska 141/2,4, 832_03 Bratislava</div>	
<div>ZODPOVEDNÝ PROJEKTANT</div> <div>VYPRACOVÁČ</div> <div>KONTROLA</div>		<div>Ing. Merta KOBALOVÁ</div> <div>Ing. Merta KOBALOVÁ</div> <div>Ing. Lodišský FILO</div>	<div>PODPIS</div> <div>PODPIS</div> <div>PODPIS</div>
<div>IDENTIFIKAČNÉ ČÍSLO PRÍLOHY</div>		<div>TPR8-DSP-C-1000-12100-002-X</div>	
<div>KRAJ: BRATISLAVSKÝ</div> <div>KATASTRÁLNE ÚZEMIE: Karlova Ves, Staré Mesto</div> <div>NAZOV ČASTI</div>		<div>OKRES: Bratislava I, MC – Staré Mesto Bratislava IV, MC – Karlova Ves</div> <div>DATUM</div> <div>07.2024</div> <div>FORMAT</div> <div>8 x A4</div> <div>MIERKA</div> <div>1 : 500</div> <div>STUPEŇ PD</div> <div>DSP</div> <div>Č. ZAKÁZKY</div> <div>7859-00</div> <div>Č. SPRÁVY</div> <div>Č. PRÍLOHY</div>	
<div>ÚPRAVA KOMUNIKÁCIÍ A CHODNÍKOV MLYNSKÁ DOLINA, SMER RIVIERA</div>		<div>002</div>	
<div>SITUÁCIA– KM ZÚ 0,000–0,600 OS1</div>			