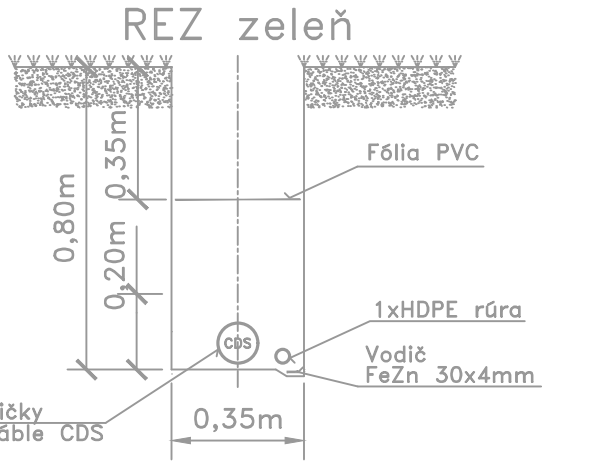
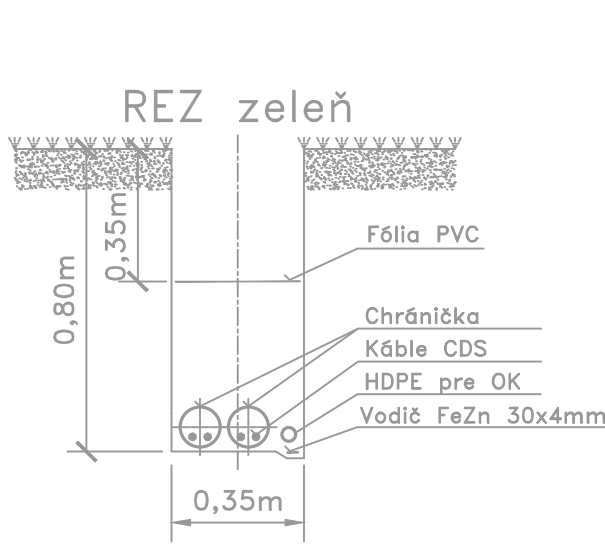
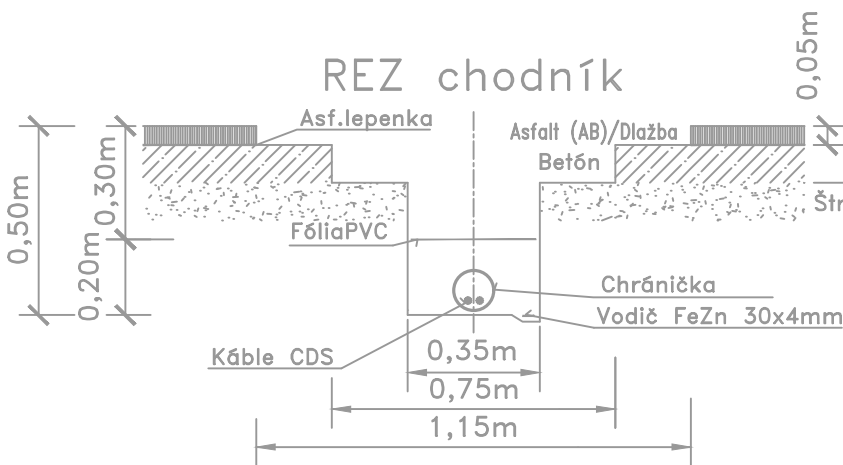
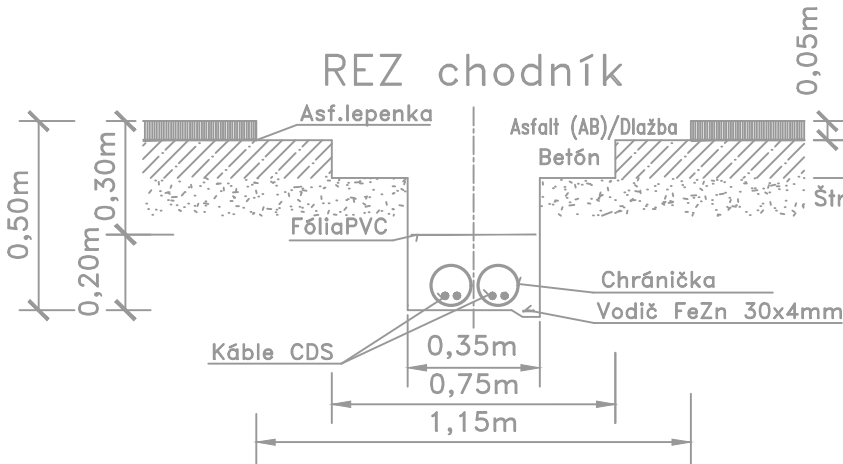
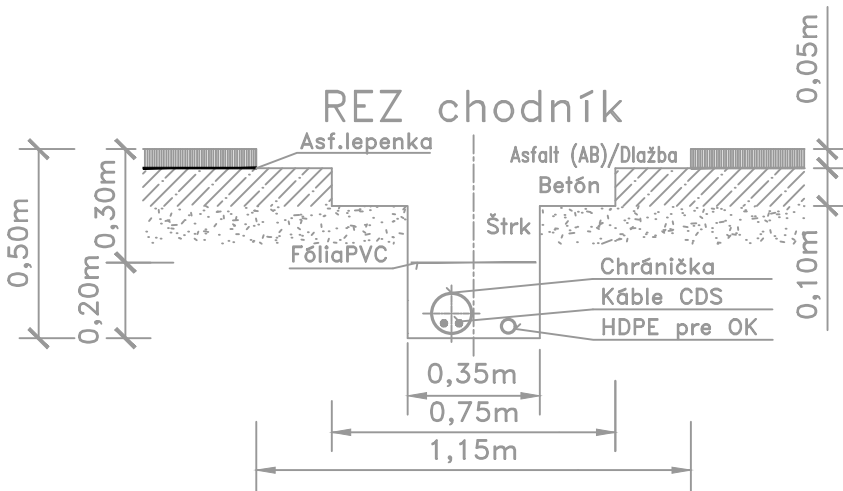
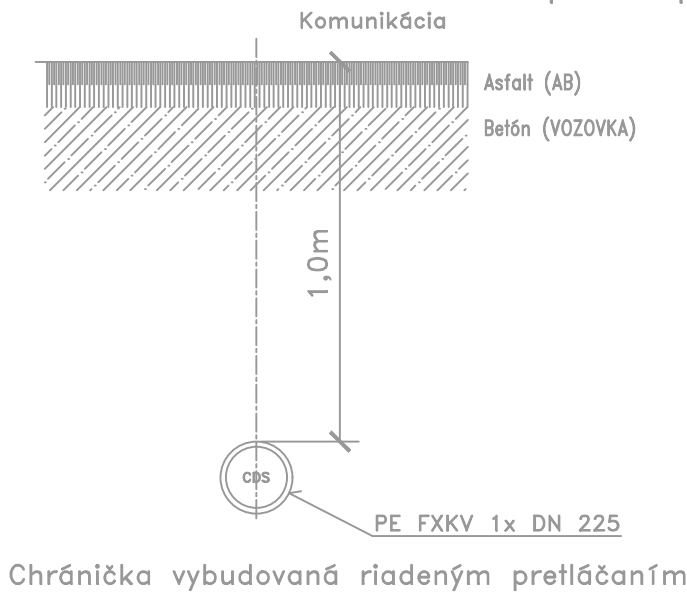


PRED ZAČATÍM VÝKOPOVÝCH PRÁČ
TREBA VYTÝČIŤ INŽINIERSKE SIETE !!!

REZ v komunikácii – alternatíva prekopu



EURÓPSKA ÚNIA
Kohézny fond
OP Integrovaná infraštruktúra 2014 – 2020

MINISTERSTVO
DOPRAVY
SLOVENSKEJ REPUBLIKY

DOKUMENTÁCIA OBSAHUJE OBJEKTY:

SO 662 Kamerový dohľad križovatky K417
SO 672 Križovatka č. 417 Modernizácia CDS Mlynská dolina – Pri Habánskom mlyne

E SO 662
SO 672

NÁZOV STAVBY		Trolejbusové trate v Bratislave, Nová trolejbusová trať Patrónka - Riviéra	
STAVEBNÍK	 BRATISLAVA	Hlavné mesto Slovenskej republiky Bratislava Primaciálne námestie č.1, 814 99 Bratislava	
OBJEDNÁVATEĽ	DOKUMENTÁCIE	Dopravný podnik Bratislava, a.s. Olejkárska č.1, 814 52 Bratislava	
 DOPRAVOPROJEKT	DOPRAVOPROJEKT, a.s. Kominárska 141/2,4 832 03 Bratislava – mestská časť Nové Mesto		PODPIS
	HLAVNÝ INŽINIER PROJEKTU	Ing. Marta KODAJOVÁ	
ČÍSLO ZÁKAZKY		7859–00	
PROJEKTANT OBJEKTU	PROJ–SIG s.r.o., Jašíkova 2, 821 03 Bratislava		
 PROJ-SIG Jašíkova 2, Bratislava 821 03 projsig@projsig.sk, +421 2 48 291 305	ZODPOVEDNÝ PROJEKTANT	Ing. Ondrej Kmoško	PODPIS
	VYPRACOVAL	Ing. Ondrej Kmoško	PODPIS
KONTROLOVAL		Marcel Laurinský	PODPIS
IDENTIFIKAČNÉ ČÍSLO PRÍLOHY		TTPRB–DSP–C–E000–67200–003–X	
KRAJ: BRATISLAVSKÝ	OKRES: Bratislava I, MČ – Staré Mesto	DÁTUM	07.2024
KATASTRÁLNE ÚZEMIE: Karlova Ves, Staré Mesto	Bratislava IV, MČ – Karlova Ves	FORMÁT	3x44
NÁZOV ČASŤI		MIERKA	
MODERNIZÁCIA CESTNEJ DOPRAVNEJ SIGNALIZÁCIE KRIŽ. č. 417		STUPEŇ PD	DSP
VZOROVÉ REZY KÁBLOVÝCH VÝKOPOV		Č. ZÁKAZKY	004–22
		Č. SÚPRÁVY	Č. PRÍLOHY
			3

UPOZORNENIE :
VŠETKY KÁBLE CDS BUDÚ VO VÝKOPE ULOŽENÉ DO CHRÁNIČIEK ø110