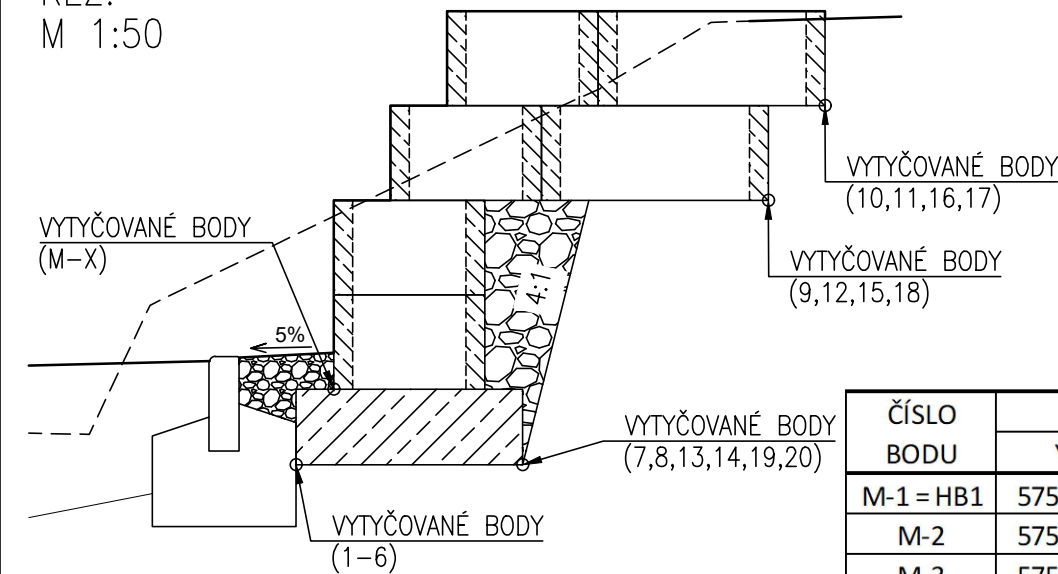


 1:100



REZ:
M 1:50



LEGENDA:

- VYTYČOVANÝ BOD

ČÍSLO BODU	SÚRADNICE BODU		
	Y [m]	X [m]	H [m]
M-1 = HB1	575 692,320	1 278 380,109	166,30
M-2	575 687,631	1 278 382,116	166,30
M-3	575 686,804	1 278 382,470	166,45
M-4	575 680,461	1 278 385,186	166,45
M-5	575 679,633	1 278 385,540	166,60
M-6 = HB2	575 675,496	1 278 387,311	166,60

CHARAKTERISTICKÉ BODY

ČÍSLO BODU	SÚRADNICE BODU		
	Y [m]	X [m]	H [m]
PT 0,125721	575 696,174	1 278 376,011	165,98

VÝKOP

ČÍSLO BODU	SÚRADNICE BODU		
	Y [m]	X [m]	H [m]
1	575 692,372	1 278 379,978	166,10
2	575 687,592	1 278 382,024	166,10
3	575 686,765	1 278 382,378	166,25
4	575 680,421	1 278 385,094	166,25
5	575 679,594	1 278 385,448	166,40
6	575 675,365	1 278 387,258	166,40
7	575 675,601	1 278 387,810	166,40
8	575 679,830	1 278 386,000	166,40
9	575 680,027	1 278 386,459	166,85
10	575 680,086	1 278 386,597	167,10
11	575 680,913	1 278 386,243	166,95
12	575 680,854	1 278 386,105	166,70
13	575 680,657	1 278 385,645	166,25
14	575 687,001	1 278 382,926	166,25
15	575 687,197	1 278 383,390	166,70
16	575 687,256	1 278 383,527	166,95
17	575 688,143	1 278 383,311	167,05
18	575 688,084	1 278 383,173	166,80
19	575 687,828	1 278 382,576	166,10
20	575 692,608	1 278 380,529	166,10



EURÓPSKA ÚNIA

Kohézny fond
OP Integrovaná infraštruktúra 2014 – 2020



MINISTERSTVO





DOPRAVY
SLOVENSKEJ REPUBLIKY

NÁLEŽITOSTAMI A PRESNOSTOU ZODPOVEDÁ PREDPISOM

E SO 201

VÝTYČOVACIA SIŤ STAVBY BUDE DODANÁ HLAVNÝM GEODETOM STAVBY PRED VÝTYČENÍM STAVEBNÉHO OBJEKTU
 SÚRADNICOVÝ SYSTÉM: S-JTSK v realizácii JTSK PRESNOSŤ VÝTYČENIA: STN 73 0422

VÝŠKOVÝ SYSTÉM: Bp

<div>NÁZOV STAVBY</div> <div>Trolejbusové trate v Bratislave, Nová trolejbusová trať Patrónka - Riviéra</div>			
<div>STAVEBNÍK</div> <div> BRATISLAVA</div>		<div>Hlavné mesto Slovenskej republiky Bratislava Primaciálne námestie č.1, 814 99 Bratislava</div>	
<div>OBJEDNÁVATEĽ DOKUMENTÁCIE</div> <div> DOPRAVNÝ PODNIK BRATISLAVA</div>		<div>Dopravný podnik Bratislava, a.s. Olejkárska č.1, 814 52 Bratislava</div>	
<div>PROJEKTANT</div> <div></div>		<div>DOPRAVOPROJEKT, a.s. Kominárska 141/2,4 832 03 Bratislava – mestská časť Nové Mesto</div>	
		<div>HLAVNÝ INŽINIER PROJEKTU</div> <div>Ing. Marta KODAJOVÁ</div>	<div>PODPIS</div> <div></div>
		<div>ČÍSLO ZÁKAZKY</div> <div>7859-00</div>	
<div>PROJEKTANT OBJEKTU</div> <div></div>		<div>DOPRAVOPROJEKT, a.s., divízia Bratislava I, Kominárska 141/2,4, 832 03 Bratislava</div>	
		<div>ZODPOVEDNÝ PROJEKTANT</div> <div>Ing. Soňa AUGUSTINOVÁ</div>	<div></div>
		<div>VYPRACOVAL</div> <div>Ing. Miloslav ĎURAN-BASŤÁK</div>	
		<div>KONTROLOVAL</div> <div>Ing. Dušan STANEK</div>	
		<div>IDENTIFIKAČNÉ ČÍSLO PRÍLOHY</div> <div>TTPRB-DSP-C-E000-20100-006-X</div>	
<div>KRAJ: BRATISLAVSKÝ</div> <div>KATASTRÁLNE ÚZEMIE: Karlova Ves, Staré Mesto</div>		<div>OKRES: Bratislava I, MČ – Staré Mesto Bratislava IV, MČ – Karlova Ves</div>	<div>DÁTUM</div> <div>07.2024</div>
<div>NÁZOV ČÁSTI</div> <div>OPORNÝ MÚR NA ULICI PRI HABÁNSKOM MLYNE</div>			<div>FORMÁT</div> <div>3xA4</div>
		<div>VYTYČOVACÍ VÝKRES</div>	<div>MIERKA</div> <div>1:100,1:50</div>
			<div>STUPEŇ PD</div> <div>DSP</div>
		<div>Č. ZÁKAZKY</div> <div>7859-00</div>	
		<div>Č. SÓPRAVY</div>	<div>Č. PRÍLOHY</div> <div>006</div>