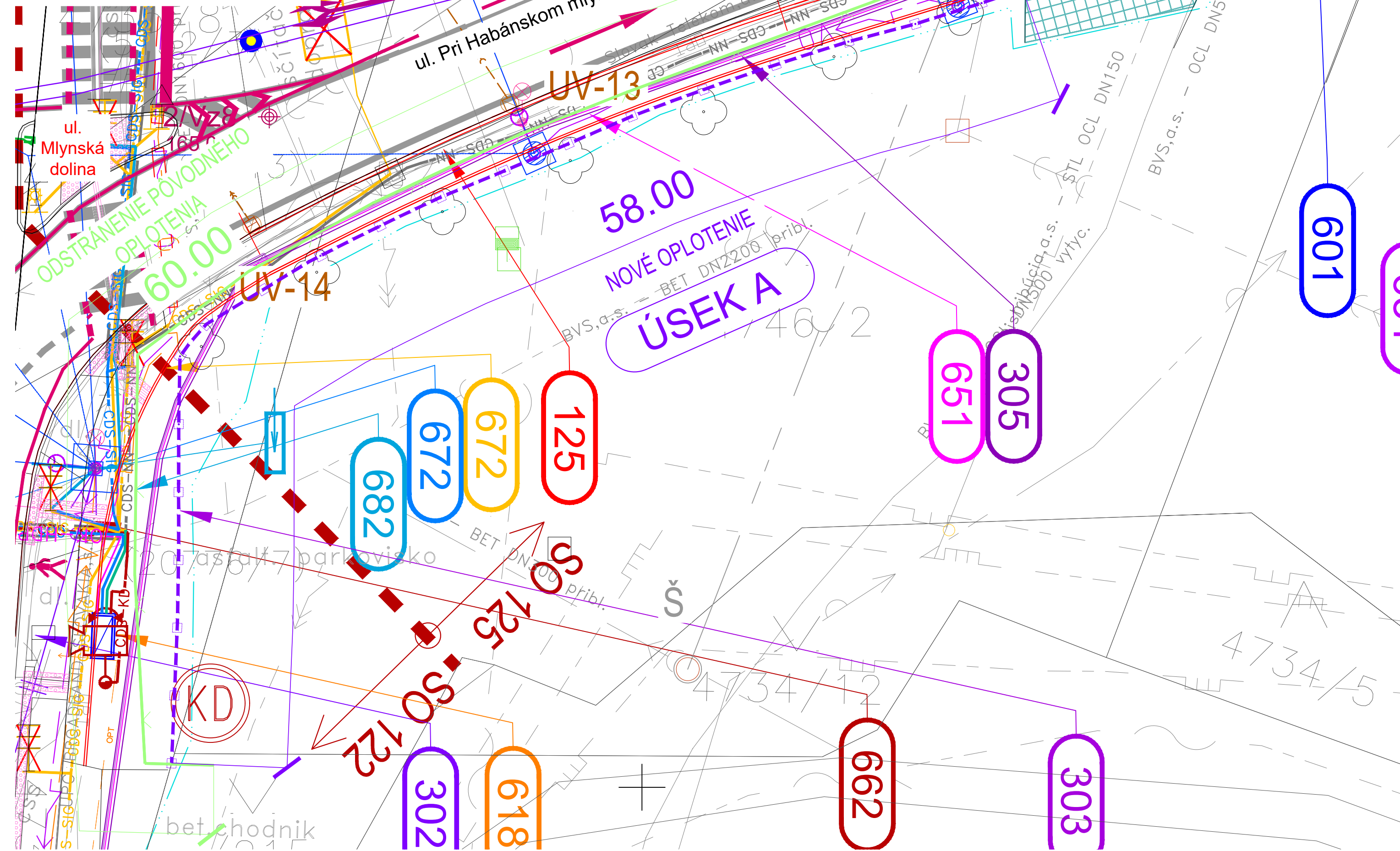


SITUÁCIA

1:150

ÚSEK „A„



POZNÁMKY :

TECHNICKÉ RIEŠENIE ROZPRACOVANÉ V DOKUMENTÁCII NA STAVEBNÉ POVOLENIE JE PREDMETOM SCHVAĽOVANIA V PREBIEHAJÚCOM KONANÍ O ÚZEMNOM ROZHODNUTÍ. JE POTREBNÉ VZIAŤ DO ÚVAHY, ŽE TOTO KONANIE V ČASE SPRACOVANIA A PREDKLADANIA TEJTO DOKUMENTÁCIE NEBOLO UKONČENÉ A NEBOLO MOŽNÉ ZAPRACOVAŤ AKÉKOĽVEK POŽIADAVKY A PRIPOMENKY, KTORÉ VYPLYNÚ Z PRÁVOPLATNÉHO ÚZEMNÉHO ROZHODNUTIA.

VŠETKY INŽINIERSKÉ SIETE. ICH PRELOŽKY ČI CHRÁNIČKY AKO I SÚVISIACE OBJEKTY SÚ UVEDENÉ V KOORDINAČNOM VÝKRESE STAVBY.

OBJEKTOVÁ SKLADBA

- CESTNÉ OBJEKTY
- S0 121 Úprava komunikácií a chodníkov Mlynská dolina, smer Riviéra
 - S0 122 Úprava komunikácií a chodníkov Mlynská dolina, smer Patrónka
 - S0 123 Úprava križovatky Stuhová
 - S0 124 Úprava komunikácií a chodníkov na Botanická ul., Karloveská ul. Nábřežie armádneho generála Ludvíka Svobodu
 - S0 125 Úprava komunikácií a chodníkov na uliciach Pri Habánskom mlyne, Gaštanová ul., Valašská ul. Lovinského ul.

- KANALIZÁCIE A VODOVODY
- S0 501 Dažďová kanalizácia, odvodnenie zastávky Z00, smer Habánsky Mlyn
 - S0 502 Odvodnenie ulíc Pri Habánskom Mlyne, Lovinského, Gaštanová
 - S0 510 Ochrana vodovodu DN150 v ul. Mlynská dolina pri Z00

- OBJEKTY ELEKTRICKÝCH VEDENÍ VN, NN, VO
- S0 601 Trojbusové vedenie
 - S0 602 Napájacie vedenie (z meniarne Karlova Ves)
 - S0 603 Ovládanie výhybiek trate Patrónka - Riviéra
 - S0 604 Ochranné opatrenia zariadení nachádzajúcich sa v zóne TV
 - S0 611 Prípojka NN pre zastávku Z00 smer Botanická záhrada
 - S0 612 Prípojka NN pre zastávku Z00 smer Habánsky mlyn
 - S0 613 Prípojka NN pre zastávku Habánsky mlyn, smer Z00
 - S0 614 Prípojka NN pre zastávku Habánsky mlyn, smer Suchý mlyn
 - S0 615 Prípojka NN pre CDS Mlynská dolina - Slávičie údolie
 - S0 617 Elektrické rozvody NN na zastávkach
 - S0 618 Informačný systém na zastávkach - Informačné tabule
 - S0 619 Preložka kábelového vedenia VN 22 kV
 - S0 620 Preložka a ochrana NN vedení
 - S0 621 Preložka vzdušného vedenia NN km 0,350 - OS 1
 - S0 622 Preložka a ochrana NN kábelového vedenia pre nájomnú prevádzku
 - S0 631 Prekládka verejného osvetlenia

- OZNAMOVACIE VEDENIA
- S0 651 Optický kábel pre ovládanie meniarne a diaľkový dohľad nad výhybkami
 - S0 652 Optický kábel pre informačný systém na zastávkach
 - S0 653 Optické káble CDS Úsek Valašská - Nábr. arm. gen. L. Svobodu / Botanická
 - S0 654 Ochrana a preložky vedení Slovak Telekom, a.s.
 - S0 655 Ochrana a preložky vedení SWAN
 - S0 656 Ochrana a preložky vedení UPC
 - S0 662 Kamerový dohľad križovatky K417
 - S0 663 Kamerový dohľad križovatky K4121
 - S0 664 Kamerový dohľad križovatky K4122
 - S0 671 Križ.č. 490 Úprava CDS Mlynská dolina - Valašská
 - S0 672 Križ.č. 417 Modernizácia CDS Mlynská dolina - Pri Habánskom mlyne
 - S0 673 Križ.č. 4121 Modernizácia CDS Mlynská dolina - Staré grunty
 - S0 674 Križ.č. 4122 Modernizácia CDS Mlynská dolina - Slávičie údolie
 - S0 675 Križ.č. 662 Úprava CDS Nábr. arm. gen. Svobodu - Ml. dolina - Most Lanfranconi
 - S0 676 Križ.č. 441 Úprava CDS Mlynská dolina - Most Lanfranconi
 - S0 677 Križ.č. 442 Úprava CDS Botanická - Internát Družba
 - S0 678 Križ.č. 443 Úprava CDS Karloveská - Riviéra

EURÓPSKA ÚNIA

Kohézny fond

OP Integrovaná infraštruktúra 2014 – 2020



MINISTERSTVO

DOPRAVY

SLOVENSKEJ REPUBLIKY

E SO 303

SÚRADNICOVÝ SYSTÉM: S-JTSK v realizácii JTSK VÝŠKOVÝ SYSTÉM: Bpv

NÁZOV STAVBY			
Trolejbusové trate v Bratislave, Nová trolejbusová trať Patrónka - Riviéra			
STAVEBNÍK		Hlavné mesto Slovenskej republiky Bratislava Primaciálne námestie č.1, 814 99 Bratislava	
OBJEDNÁVATEĽ DOKUMENTÁCIE		Dopravný podnik Bratislava, a.s. Olejkárska č.1, 814 52 Bratislava	
PROJEKTANT		DOPRAVOPROJEKT, a.s. Kominárska 141/2,4 832 03 Bratislava – mestská časť Nové Mesto	
		HLAVNÝ INŽINIER PROJEKTU	Ing. Marta KODAJOVÁ
		ČÍSLO ZÁKAZKY	7859-00
PROJEKTANT OBJEKTU		DOPRAVOPROJEKT, a.s., divízia Bratislava I, Kominárska 141/2,4, 832 03 Bratislava	
		ZODPOVEDNÝ PROJEKTANT	Ing. Rudolf VOLETZ
		VYPRACOVAL	Ing. Josef KOPECKÝ
		KONTROLOVAL	Ing. Marta KODAJOVÁ
IDENTIFIKAČNÉ ČÍSLO PRÍLOHY		TTPRB-DSP-C-E000-30300-003-X	
KRAJ: BRATISLAVSKÝ		OKRES: Bratislava I, MČ – Staré Mesto	
KATASTRÁLNE ÚZEMIE: Karlova Ves, Staré Mesto		DÁTUM	
NÁZOV ČASTI		FORMÁT	
ÚPRAVA OPLOTENIA NA ULICI PRI HABÁNSKOM MLYNE		4x1 A4	
		MIERKA	
		1:150	
SITUÁCIA – ÚSEK A		STUPEŇ PD	
		DSP	
		Č. ZÁKAZKY	
		7859-00	
		Č. SPRÁVY	
		Č. PRÍLOHY	
		3	