



EURÓPSKA ÚNIA  
Kohézny fond  
OP Integrovaná infraštruktúra 2014 – 2020







MINISTERSTVO  
DOPRAVY A VÝSTAVBY  
SLOVENSKEJ REPUBLIKY

# E

# SO 619

SÚRADNICOVÝ SYSTÉM: S-JTSK v realizácii JTSK

VÝŠKOVÝ SYSTÉM: Bpv

NÁZOV STAVBY		<b>Trolejbusové trate v Bratislave, Nová trolejbusová trať Patrónka - Riviéra</b>	
STAVEBNÍK	 <b>BRATISLAVA</b>	Hlavné mesto Slovenskej republiky Bratislava Primaciálne námestie č.1, 814 99 Bratislava	
OBJEDNÁVATEĽ DOKUMENTÁCIE	 <b>DOPRAVNÝ PODNIK BRATISLAVA</b>	Dopravný podnik Bratislava, a.s. Olejkárska č.1, 814 52 Bratislava	
PROJEKTANT	 <b>DOPRAVOPROJEKT</b>	<b>DOPRAVOPROJEKT, a.s.</b> Kominárska 141/2,4 832 03 Bratislava – mestská časť Nové Mesto	
		HLAVNÝ INŽINIER PROJEKTU	Ing. Marta KODAJOVÁ
		ČÍSLO ZÁKAZKY	7859-00
PROJEKTANT OBJEKTU	 <b>DOPRAVOPROJEKT</b>	<b>DOPRAVOPROJEKT, a.s., divízia Bratislava I, Kominárska 141/2,4, 832 03 Bratislava</b>	
		ZODPOVEDNÝ PROJEKTANT	Ing. Vladimír Kostelka
		VYPRACOVAL	Ing. Vladimír Kostelka
		KONTROLOVAL	Ing. Milan Holeš
		IDENTIFIKAČNÉ ČÍSLO PRÍLOHY	TTPRB-DRS-C-E000-61900-000-X
KRAJ: BRATISLAVSKÝ		OKRES: Bratislava I, MČ – Staré Mesto	DÁTUM
KATASTRÁLNE ÚZEMIE: Karlova Ves, Staré Mesto		Bratislava IV, MČ – Karlova Ves	12.2024
NÁZOV ČASTI		FORMÁT	
<b>Preložka a ochrana VN vedení</b>		MIERKA	
		STUPEŇ PD	DRS
		Č. ZÁKAZKY	7859-00
		Č. SÚPRAVY	Č. PRÍLOHY

**Trolejbusové trate v Bratislave, Nová trolejbusová trať Patrónka - Riviéra**

Dokumentácia pre realizáciu stavby (DRS)

**Časť PD:** E Dokumentácia stavebných objektov (stavebná časť)**Objekt:** SO 619 Preložka a ochrana VN vedení**TTPRB-DRS-C-E000-61900-000-X****Zoznam príloh:**

Identifikačné číslo prílohy	Číslo prílohy	Názov prílohy	Mierka	Revízia
TTPRB-DRS-C-E000-61900-001-X	001	Technická správa		X
TTPRB-DRS-C-E000-61900-002-X	002	Situácia, Preložka a ochrana VN vedení - 0,100-2,850 km vyústenie ulice Pri Habánskom Mlyne	1 : 250 1:100	X
TTPRB-DRS-C-E000-61900-003-X	003	Situácia, Preložka a ochrana VN vedení - 2,500-2,850 km	1 : 500	X
TTPRB-DRS-C-E000-61900-004-X	004	Situácia, Preložka a ochrana VN vedení - 2,500-2,600 km	1 : 500	X
TTPRB-DRS-C-E000-61900-005-X	005	Situácia, Preložka a ochrana VN vedení - 2,000-2,500 km	1 : 500	X
TTPRB-DRS-C-E000-61900-006-X	006	Situácia, Preložka a ochrana VN vedení - 1,100-1,650 km	1 : 500	X
TTPRB-DRS-C-E000-61900-007-X	007	Situácia, Preložka a ochrana VN vedení - 0,100-0,350 km vyústenie ulice Líštie údolie, ul. Botanická	1 : 250	X
TTPRB-DRS-C-E000-61900-008-X	008	Preložka a ochrana VN vedení - vzorové rezy	-	X
TTPRB-DRS-C-E000-61900-009-X	009	Preložka a ochrana VN vedení - vytyčovací výkres	1 : 1000	X