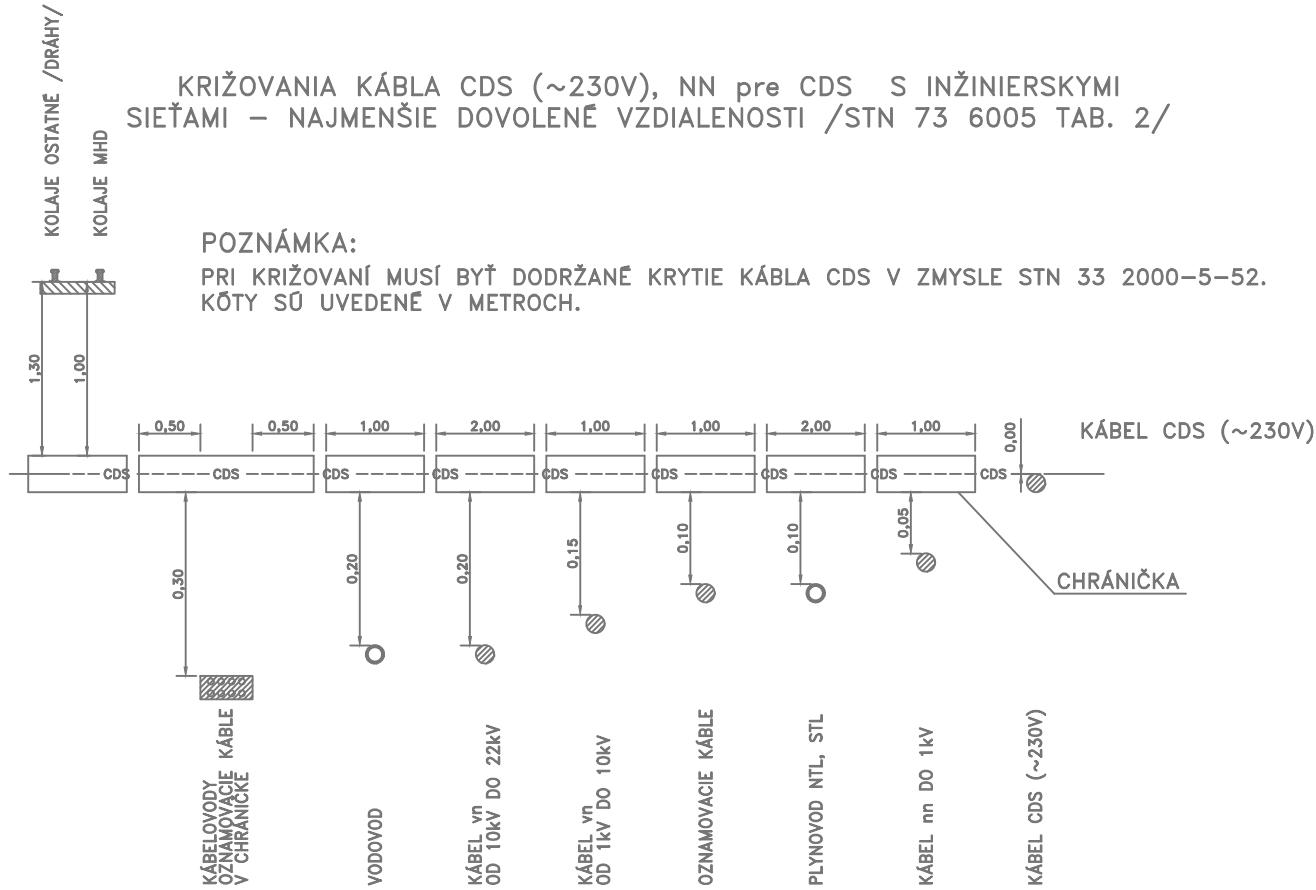
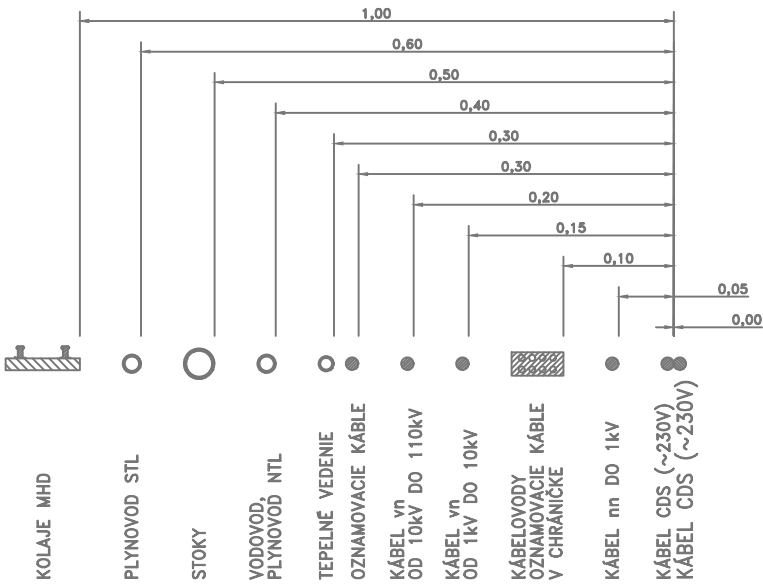


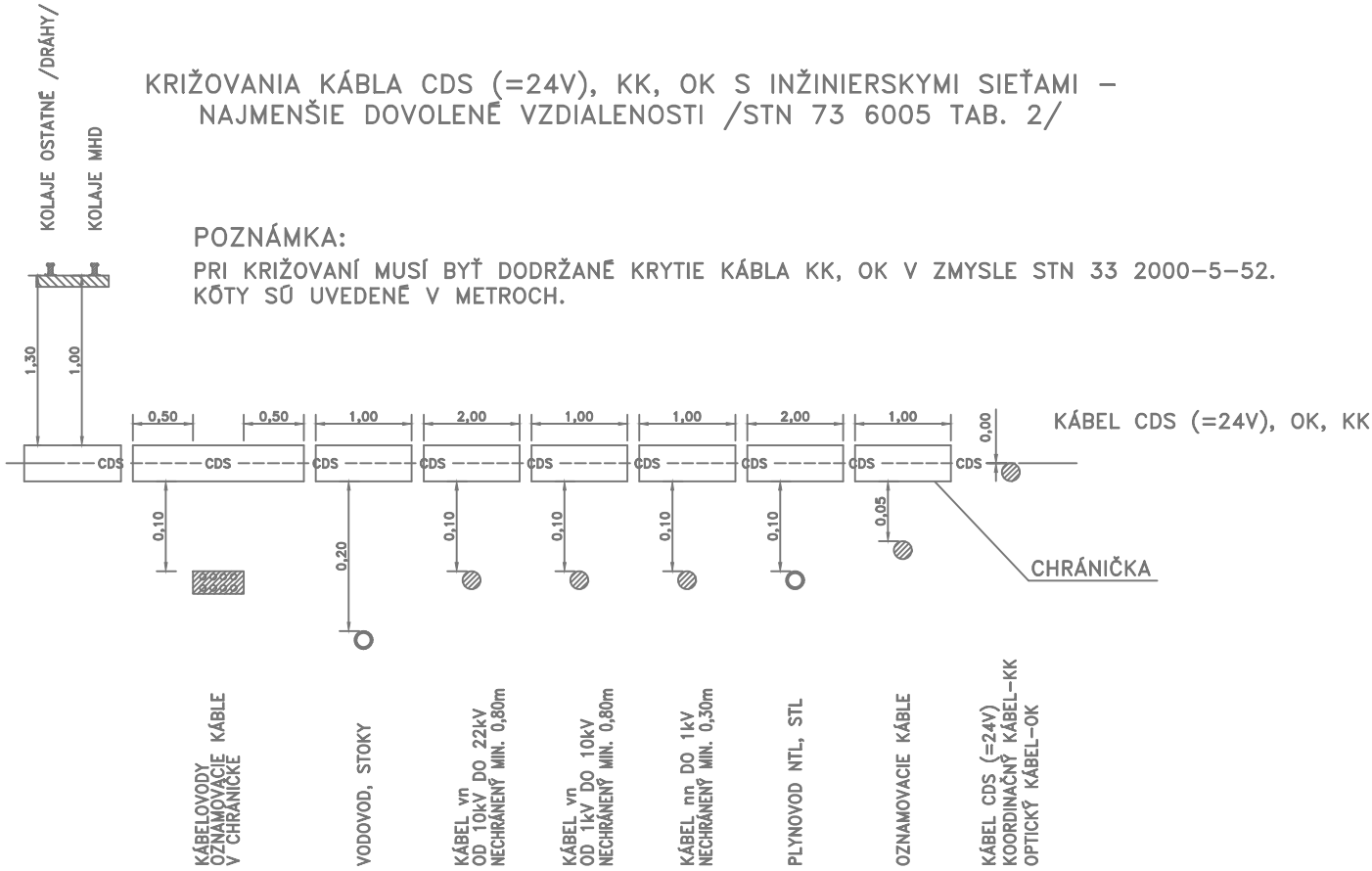
VZOROVÉ POZDĹŽNE A PRIEČNE REZY KRIŽOVANÍ A SÚBEHOV INŽINIERSKÝCH SIETÍ



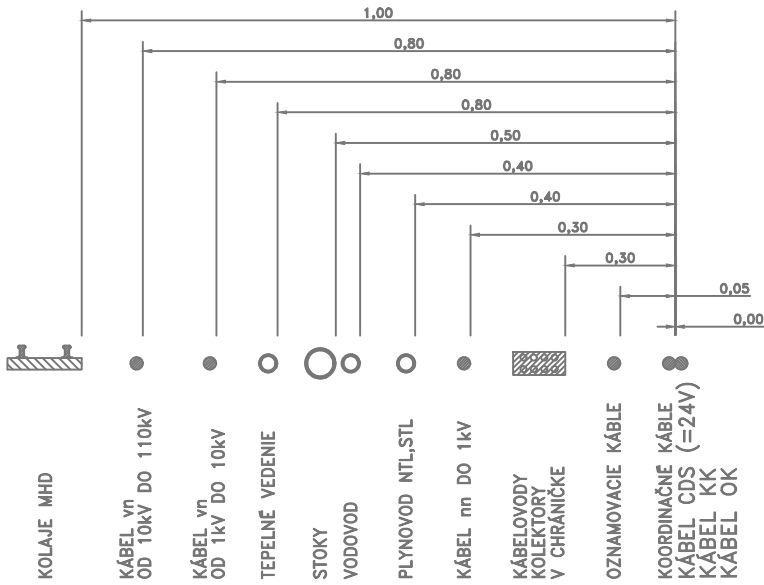
SÚBEHY KÁBLA CDS (~230V), NN pre CDS S INŽINIERSKÝMI SIEŤAMI – NAJMENŠIE DOVOLENÉ VZDIALENOSTI /STN 73 6005 TAB. 1/



POZNÁMKA:
PRI POUŽITÍ ODDELOVACEJ DOSKY ALEBO CHRÁNIČKY
MÔŽU BYŤ I MENŠIE VZDIALENOSTI SÚBEHOV /STN 73 6005/.
KÓTY SÚ UVEDENÉ V METROCH.



SÚBEHY KÁBLA CDS (=24V), KK, OK S INŽINIERSKÝMI SIEŤAMI – NAJMENŠIE DOVOLENÉ VZDIALENOSTI /STN 73 6005 TAB. 1/



POZNÁMKA:
PRI POUŽITÍ ODDELOVACEJ DOSKY ALEBO CHRÁNIČKY
MÔŽU BYŤ I MENŠIE VZDIALENOSTI SÚBEHOV /STN 73 6005/.
KÓTY SÚ UVEDENÉ V METROCH.

Informácie, ktoré obsahuje tento dokument, sú vlastníctvom fy PROJ-SIG s.r.o. BA a nesmú sa reprodukovat ani odovzdať tretej osobe, alebo byť použité akýmkoľvek spôsobom bez predchádzajúceho písomného povolenia fy PROJ-SIG s.r.o. BA, alebo ňou oprávnenej osoby.

The information contained herein is proprietary of company PROJ-SIG s.r.o. BA and is not to be reproduced communicated to a third person or used in any manner whatsoever without the express written permission of company PROJ-SIG s.r.o. BA or a duly authorized representativ therefor.

EURÓPSKA ÚNIA

Kohézny fond

OP Integrovaná infraštruktúra 2014 – 2020

MINISTERSTVO

DOPRAVY

SLOVENSKEJ REPUBLIKY

E SO 674

NÁZOV STAVBY	Trolejbusové trate v Bratislave, Nová trolejbusová trať Patrónka - Riviéra		
STAVEBNÍK	Hlavné mesto Slovenskej republiky Bratislava Primaciálne námestie č.1, 814 99 Bratislava		
OBJEDNÁVATEĽ DOKUMENTÁCIE	Dopravný podnik Bratislava, a.s. Olejkárska č.1, 814 52 Bratislava		
PROJEKTANT	DOPRAVOPROJEKT, a.s. Kominárska 141/2,4 832 03 Bratislava – mestská časť Nové Mesto		
	HLAVNÝ INŽINIER PROJEKTU	Ing. Marta KODAJOVÁ	PODPIS
	ČÍSLO ZÁKAZKY	7859–00	
PROJEKTANT OBJEKTU	PROJ-SIG, s.r.o., Jašíkova 2, 821 03 Bratislava		
	ZODPOVEDNÝ PROJEKTANT	Ing. Ondrej KMOŠKO	
	VYPRACOVAL	Ing. Ondrej KMOŠKO	
	KONTROLOVAL	Marcel LAURINSKÝ	
IDENTIFIKAČNÉ ČÍSLO PRÍLOHY		TTPRB–DRS–C–E000–67400–006–X	
KRAJ: Bratislavský		OKRES: Bratislava I, MČ – Staré Mesto	
KATASTRÁLNE ÚZEMIE: Karlova Ves, Staré Mesto		Bratislava IV, MČ – Karlova Ves	
NÁZOV ČASŤI		DÁTUM	12.2024
KRIŽOVATKA č. 4122 MODERNIZÁCIA CDS MLYNSKÁ DOLINA – SLÁVIČIE ÚDOLIE VZOROVÉ POZDĹŽNE A PRIEČNE REZY KRIŽOVANÍ A SÚBEHOV INŽINIERSKÝCH SIETÍ		FORMÁT	3x44
		MIERKA	
		STUPEŇ PD	DRS
		č. ZÁKAZKY	7859–00
		č. SOPRAVY	č. PRÍLOHY
			006