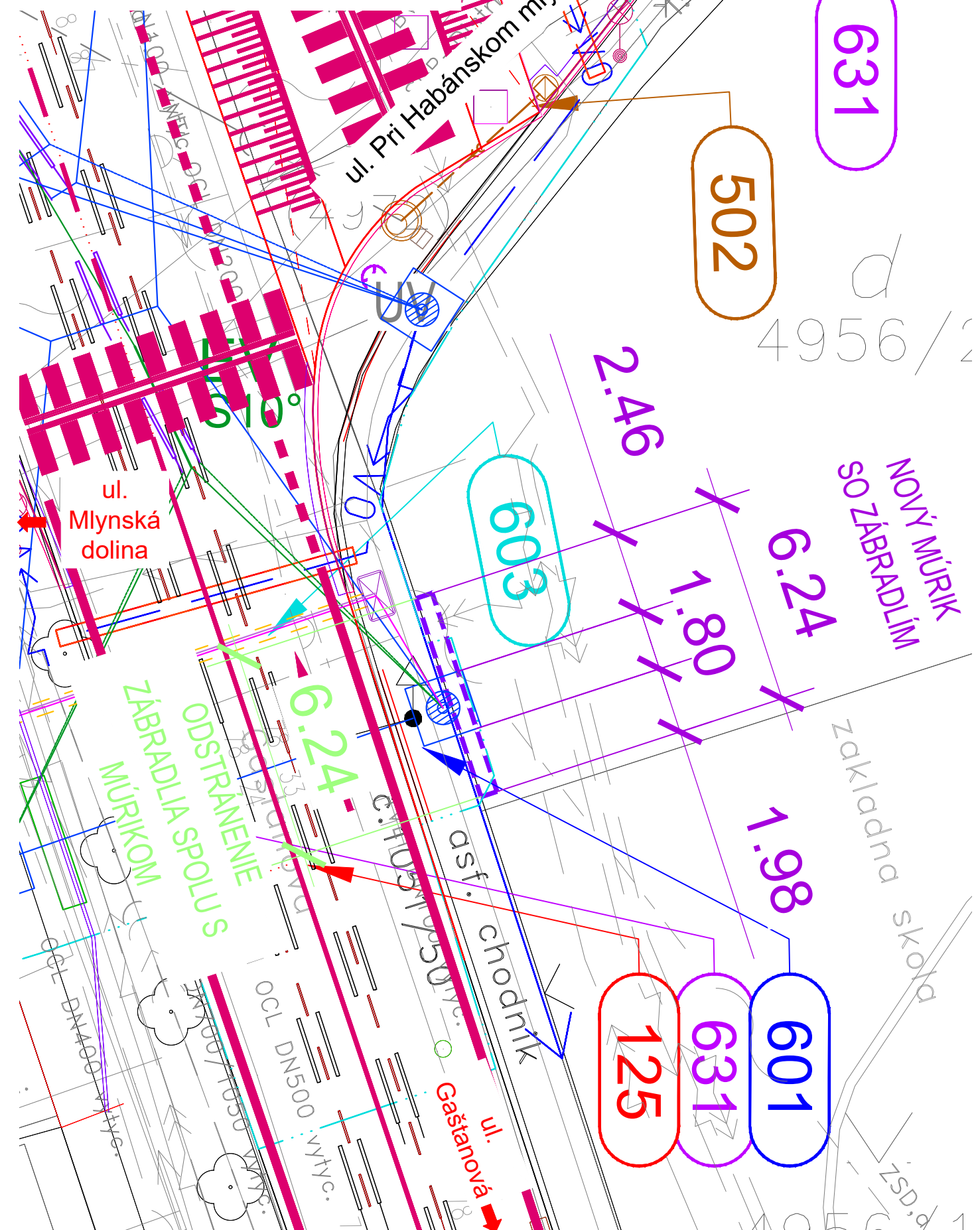


SITUÁCIA

1:150  
ÚPRAVA OPLOTENIA



POZNÁMKY :

- 1. PRED ZAHÁJENÍM STAVEBNÝCH PRÁC NA VLASTNOM OBJEKTE JE NUTNÉ VYTÝČIŤ A OCHRÁNIŤ ALEBO PRELOŽIŤ VŠETKY KOLIZNE STÁVAJÚCE ČI V PREDSTIHU PRELOŽENÉ NOVÉ INŽENIERSKE SIETE V ROZSAHU STAVEBNÝCH PRÁC.
- 2. VŠETKY INŽINIERSKÉ SIETE, ICH PRELOŽKY ČI CHRÁNIČKY AKO I SÚVISIACE OBJEKTY SÚ UVEDENÉ V KOORDINAČNOM VÝKRESE STAVBY.

OBJEKTOVÁ SKLADBA VŠETKY OBJEKTY SÚ ZOBRAZENÉ - OZNAČENÉ V KOORDINAČNOM VÝKRESE STAVBY

**CESTNÉ OBJEKTY**  
SO 125 Úprava komunikácií a chodníkov na uliciach Pri Habánskom mlyne, Gaštanová ul., Valašská ul. Lovinského ul.

**KANALIZÁCIE A VODOVODY**  
SO 502 Odvodnenie ulíc Pri Habánskom Mlyne, Lovinského, Gaštanová

**OBJEKTY ELEKTRICKÝCH VEDENÍ VN, NN, VO**  
SO 601 Trojejbusevé vedenie  
SO 603 Ovládanie výhybiek trate Patrónka - Riviéra  
SO 631 Prekládka verejného osvetlenia






FOTODOKUMENTÁCIA  
FOTOGRAFIA 08.2024



EURÓPSKA ÚNIA  
Kohézny fond  
OP Integrovaná infraštruktúra 2014 – 2020

MINISTERSTVO  
DOPRAVY  
SLOVENSKEJ REPUBLIKY

E SO 304

SÚRADNICOVÝ SYSTÉM: S–JTSK v realizácii JTSK		VÝŠKOVÝ SYSTÉM: Bpv			
NÁZOV STAVBY		Trolejbusové trate v Bratislave, Nová trolejbusová trať Patrónka - Riviéra			
STAVEBNÍK	<div> <b>BRATISLAVA</b></div> <div>Hlavné mesto Slovenskej republiky Bratislava Primaciálne námestie č.1, 814 99 Bratislava</div>				
OBJEDNÁVATEĽ DOKUMENTÁCIE	<div> <b>DOPRAVNÝ PODNIK BRATISLAVA</b></div> <div>Dopravný podnik Bratislava, a.s. Olejkárska č.1, 814 52 Bratislava</div>				
PROJEKTANT	<div></div>	DOPRAVOPROJEKT, a.s. Kominárska 141/2,4 832 03 Bratislava – mestská časť Nové Mesto			
		HLAVNÝ INŽINIER PROJEKTU	Ing. Marta KODAJOVÁ		
		ČÍSLO ZÁKAZKY	7859–00		
		PODPIS			
PROJEKTANT OBJEKTU	<div></div>	DOPRAVOPROJEKT, a.s., divízia Bratislava I, Kominárska 141/2,4, 832 03 Bratislava			
		ZODPOVEDNÝ PROJEKTANT	Ing. Rudolf VOLETZ		
		VYPRACOVAL	Ing. Josef KOPECKÝ		
		KONTROLOVAL	Ing. Marta KODAJOVÁ		
		IDENTIFIKAČNÉ ČÍSLO PRÍLOHY	TTPRB–DRS–C–E000–30400–002–X		
KRAJ: BRATISLAVSKÝ		OKRES: Bratislava I, MČ – Staré Mesto	DÁTUM	12.2024	
KATASTRÁLNE ÚZEMIE: Karlova Ves, Staré Mesto		Bratislava IV, MČ – Karlova Ves	FORMÁT	3x1 A4	
NÁZOV ČASTI		ÚPRAVA OPLOTENIA ZÁKLADNÁ ŠKOLA, DUBOVÁ 1 SITUÁCIA		MIERKA	1:150
				STUPEŇ PD	DRS
				Č. ZÁKAZKY	7859–00
				Č. SÚPRAVY	Č. PRÍLOHY
					2