

BOD	Y [m]	X [m]	Z [m]	POZN.
8	576967.709	1279931.235	142,77	HB3, 1K11, šachta šK42
9	576980.059	1279934.657	142,66	
10	576978.340	1279940.978	143,14	
11	576977.504	1279942.667	143,14	
12	576973.664	1279954.128	143,23	
13	576972.901	1279955.698	143,23	1S7
14	576972.464	1279956.595	143,23	HB4, nový stožiar


Údaje o podrobných bodoch trasy.
Body 1 až 14 - poloha trasy objektu SO651 mimo multikanála (SO305).

LEGENDA:

OS TRASY KÁBLA SO651

KOMUNIKÁCIA A SPEVNENÉ PLOCHY (SÚVISIACE OBJEKTY)
SO121,122,123,124,125POZNÁMKA:
VYTÝČOVACIA SIEŤ STAVBY BUDE DODANÁ HLAVNÝM GEODETOM STAVBY PRED VYTÝČENÍM STAVEBNÉHO OBJEKTU.

1279900.00
577000.00

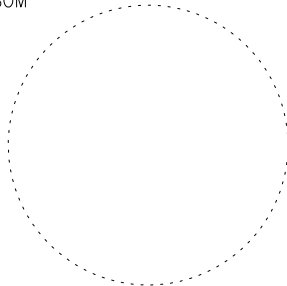


EURÓPSKA ÚNIA
Kohézny fond
OP Integrovaná infraštruktúra 2014 – 2020










MINISTERSTVO
DOPRAVY
SLOVENSKEJ REPUBLIKY

NÁLEŽITOSŤAMI A PRESNOSŤOU ZODPOVEDÁ PREDPISOM



E SO 651

VYTÝČOVACIA SIEŤ STAVBY BUDE DODANÁ HLAVNÝM GEODETOM STAVBY PRED VYTÝČENÍM STAVEBNÉHO OBJEKTU
SÚRADNICOVÝ SYSTÉM: S–JTSK v realizácii JTSK PRESNOSŤ VYTÝČENIA: STN 73 0422 VÝŠKOVÝ SYSTÉM: Bpv

NÁZOV STAVBY				Trolejbusové trate v Bratislave, Nová trolejbusová trať Patrónka - Riviéra							
STAVEBNÍK				Hlavné mesto Slovenskej republiky Bratislava Primaciálne námestie č.1, 814 99 Bratislava							
OBJEDNÁVATEĽ DOKUMENTÁCIE				Dopravný podnik Bratislava, a.s. Olejkárska č.1, 814 52 Bratislava							
PROJEKTANT				DOPRAVOPROJEKT, a.s.		PODPIS					
				Kominárska 141/2,4							
				832 03 Bratislava – mestská časť Nové Mesto							
		HLAVNÝ INŽINIER PROJEKTU		Ing. Marta KODAJOVÁ							
		ČÍSLO ZÁKAZKY		7859–00							
PROJEKTANT OBJEKTU				TELECOMPROJECT spol. s r.o., Pajštúnska 1, 851 02 Bratislava							
				ZODPOVEDNÝ PROJEKTANT		Ing. Róber ŠTURDIK		PODPIS 			
				VYPRACOVAL		Ing. Juraj ŽIŽÁK		PODPIS 			
				KONTROLOVAL		Ing. Dušan STANEK		PODPIS			
				IDENTIFIKAČNÉ ČÍSLO PRÍLOHY		TTPRB–DRS–C–E000–65100–009–X					
KRAJ: BRATISLAVSKÝ				OKRES: Bratislava I, MČ – Staré Mesto				DÁTUM		12.2024	
KATASTRÁLNE ÚZEMIE: Karlova Ves, Staré Mesto				Bratislava IV, MČ – Karlova Ves				FORMÁT		2x1 A4	
NÁZOV ČASTI				OPTICKÝ KÁBEL PRE OVLÁDANIE MENIARNE A DIAĽKOVÝ DOHĽAD NAD VÝHYBKAMI				MIERKA		1 : 1000	
								STUPEŇ PD		DRS	
								Č. ZÁKAZKY		7859–00	
								Č. SÚPRAVY		Č. PRÍLOHY	
VYTÝČOVACÍ VÝKRES										009	