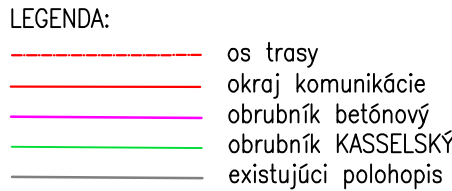




Vytyčovací sieť stavby bude dodaná hlavným geodetom pred vytýčením stavebného objektu



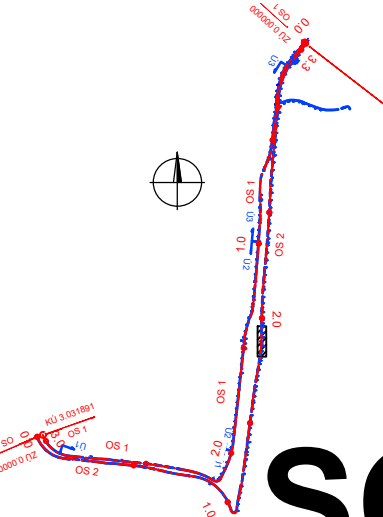


EURÓPSKA ÚNIA
Kohézny fond
OP Integrovaná infraštruktúra 2014 – 2020



MINISTERSTVO
DOPRAVY
SLOVENSKEJ REPUBLIKY


Klad listov:



NÁLEŽITOSAMI A PRESNOSTOU
ZODPOVEDÁ PREDPISOM

SO 122

PRESNOSŤ VYTÝČENIA: STN 73 0422
SÚRADNICOVÝ SYSTÉM: S-JTSK v realizácii JTSK
VÝŠKOVÝ SYSTÉM: Bpv

NÁZOV STAVBY			
Trolebusové trate v Bratislave, Nová trolebusová trať Patrónka - Riviéra			
STAVEBNÍK			
Hlavné mesto Slovenskej republiky Bratislava Primaciálne námestie č.1, 814 99 Bratislava			
OBJEDNÁVATEĽ DOKUMENTÁCIE		Dopravný podnik Bratislava, a.s. Olejkárska č.1, 81452 Bratislava	
PROJEKTANT		DOPRAVOPROJEKT, a.s. Kominárska 141/2,4 832 03 Bratislava – mestská časť Nové Mesto	
HLAVNÝ INŽINIER PROJEKTU		Ing. Marta KODAJOVÁ	
ČÍSLO ZÁKAZKY		7859-00	
PODPIS			
PROJEKTANT OBJEKTU		DOPRAVOPROJEKT, a.s., divízia Bratislava I, Kominárska 141/2,4, 832_03 Bratislava	
ZODPOVEDNÝ PROJEKTANT		Ing. Marta KODAJOVÁ	
VYPRACOVAL		Ing. Marta KODAJOVÁ	
KONTROLOVAL		Ing. Dušan STANEK	
IDENTIFIKÁCNE ČÍSLO PRÍLOHY		TTPRB-DRS-C-E000-12200-011-X	
KRAJ: BRATISLAVSKÝ		OKRES: Bratislava I, MČ – Staré Mesto	
KATASTRÁLNE ÚZEMIE: Karlova Ves, Staré Mesto		Bratislava IV, MČ – Karlova Ves	
DÁTUM		12.2024	
FORMÁT		4xA4	
MIERKA		1:250	
STUPEŇ PD		DRS	
NÁZOV ČÁSTI		ÚPRAVA KOMUNIKÁCIÍ A CHODNÍKOV MLYNSKÁ DOLINA, SMER PATRÓNKA	
Č. ZÁKAZKY		7859-00	
NÁZOV PRÍLOHY		VYTÝČOVACÍ VÝKRES OS 2 – 1,900 km	
Č. SÚPRAVY		Č. PRÍLOHY	
		011	