

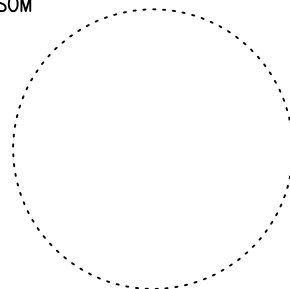


EURÓPSKA ÚNIA  
Kohézny fond  
OP Integrovaná infraštruktúra 2014 – 2020



MINISTERSTVO  
DOPRAVY  
SLOVENSKEJ REPUBLIKY

NÁLEŽITOSTAMI A PRESNOSŤOU ZODPOVEDÁ PREDPISOM



# E





# SO 303

VYTYČOVACIA SIET' STAVBY BUDE DODANÁ HLAVNÝM GEODETOM STAVBY PRED VYTÝČENÍM STAVEBNÉHO OBJEKTU

SÚRADNICOVÝ SYSTÉM: S-JTSK v realizácii JTSK

PRESNOSŤ VYTÝČENIA: STN 73 0422

VÝŠKOVÝ SYSTÉM: Bpv

NÁZOV STAVBY		<b>Trolejbusové trate v Bratislave, Nová trolejbusová trať Patrónka - Riviéra</b>											
STAVEBNÍK		Hlavné mesto Slovenskej republiky Bratislava Primaciálne námestie č.1, 814 99 Bratislava											
OBJEDNÁVATEĽ DOKUMENTÁCIE		Dopravný podnik Bratislava, a.s. Olejkárska č.1, 814 52 Bratislava											
PROJEKTANT		<div>DOPRAVOPROJEKT, a.s. Kominárska 141/2,4 832 03 Bratislava – mestská časť Nové Mesto</div> <table><tr><td>HLAVNÝ INŽINIER PROJEKTU</td><td>Ing. Marta KODAJOVÁ</td><td rowspan="2">PODPIS </td></tr><tr><td>ČÍSLO ZÁKAZKY</td><td>7859-00</td></tr></table>		HLAVNÝ INŽINIER PROJEKTU	Ing. Marta KODAJOVÁ	PODPIS 	ČÍSLO ZÁKAZKY	7859-00					
HLAVNÝ INŽINIER PROJEKTU	Ing. Marta KODAJOVÁ	PODPIS 											
ČÍSLO ZÁKAZKY	7859-00												
PROJEKTANT OBJEKTU		<div>DOPRAVOPROJEKT, a.s., divízia Bratislava I, Kominárska 141/2,4, 832 03 Bratislava</div> <table><tr><td>ZODPOVEDNÝ PROJEKTANT</td><td>Ing. Rudolf VOLETZ</td><td rowspan="4"></td></tr><tr><td>VYPRACOVAL</td><td>Ing. Josef KOPECKÝ</td></tr><tr><td>KONTROLOVAL</td><td>Ing. Dušan STANEK</td></tr><tr><td>IDENTIFIKAČNÉ ČÍSLO PRÍLOHY</td><td colspan="2">TTPRB-DRS-C-E000-30300-007-X</td></tr></table>		ZODPOVEDNÝ PROJEKTANT	Ing. Rudolf VOLETZ		VYPRACOVAL	Ing. Josef KOPECKÝ	KONTROLOVAL	Ing. Dušan STANEK	IDENTIFIKAČNÉ ČÍSLO PRÍLOHY	TTPRB-DRS-C-E000-30300-007-X	
ZODPOVEDNÝ PROJEKTANT	Ing. Rudolf VOLETZ												
VYPRACOVAL	Ing. Josef KOPECKÝ												
KONTROLOVAL	Ing. Dušan STANEK												
IDENTIFIKAČNÉ ČÍSLO PRÍLOHY	TTPRB-DRS-C-E000-30300-007-X												
KRAJ: BRATISLAVSKÝ KATASTRÁLNE ÚZEMIE: Karlova Ves, Staré Mesto		DÁTUM	12.2024										
NÁZOV ČASTI <b>ÚPRAVA OPLOTENIA NA ULICI PRI HABÁNSKOM MLYNE OPLOTENIE – ÚSEK A ZOZNAM VYTYČOVANÝCH BODOV</b>		FORMÁT	.										
		MIERKA	.										
		STUPEŇ PD	DRS										
		Č. ZÁKAZKY	7859-00										
		Č. SÚPRAVY	Č. PRÍLOHY <b>7</b>										

**Trolejbusové trate v Bratislave, Nová trolejbusová trať Patrónka - Riviéra**

Dokumentácia na realizáciu stavby (DRS)

Časť PD: E Dokumentácia stavebných objektov (stavebná časť)

Objekt: SO 303 Úprava oplotenia na ulici Pri Habánskom Mlyne

TTPRB-DRS-C-E000-30300-007-X

**Zoznam vytyčovaných bodov:**

Identifikačné číslo bodu	Súradnica Y [m]	Súradnica X [m]
1≡HB1	575783.618	1278365.621
2	575785.156	1278366.060
3	575787.561	1278366.745
4	575790.453	1278367.541
5	575793.317	1278368.435
6	575796.161	1278369.389
7	575798.984	1278370.404
8	575801.324	1278371.299
9	575803.609	1278372.334
10	575805.542	1278373.151
11	575807.717	1278373.998
12	575809.837	1278374.977
13	575811.638	1278375.846
14	575813.427	1278376.740
15	575816.186	1278378.178
16	575818.786	1278379.887
17	575820.009	1278381.469
18	575820.070	1278384.368
19	575820.131	1278387.268
20	575820.191	1278390.167
21	575820.252	1278393.067
22	575820.312	1278395.966
23≡HB2	575820.373	1278398.865