

1278200.00  
575600.00


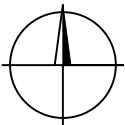
BOD	Y [m]	X [m]	Z [m]	POZN.
1	575517.547	1278383.188	-	HB1
2	575519.858	1278383.583	-	
3	575522.705	1278384.531	-	
4	575524.668	1278385.534	-	HB2
5	575546.020	1278392.741	-	HB3
6	575547.487	1278392.623	-	
7	575553.649	1278394.665	-	HB4

Údaje o podrobných bodoch trasy.  
Body 1 až 40 - poloha trasy podzemného kábla SO656.  
Hĺbka uloženia trasy bude rovnaká ako hĺbka existujúcej trasy.

LEGENDA:  
- - - - - OS PODZEMNÉHO KÁBLA SO656  
- - - - - KOMUNIKÁCIA A SPEVNENÉ PLOCHY (SÚVISIACE OBJEKTY) SO121,122,123,124,125

POZNÁMKA:  
VYTYČOVACIA SIEŤ STAVBY BUDE DODANÁ HLAVNÝM GEODETOM STAVBY PRED VYTÝČENÍM STAVEBNÉHO OBJEKTU.

+

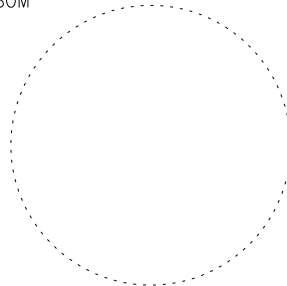


EURÓPSKA ÚNIA  
Kohézny fond  
OP Integrovaná infraštruktúra 2014 – 2020



MINISTERSTVO  
DOPRAVY  
SLOVENSKEJ REPUBLIKY

NÁLEŽITOSŤAMI A PRESNOSŤOU ZODPOVEDÁ PREDPISOM










E

SO 656

VYTYČOVACIA SIEŤ STAVBY BUDE DODANÁ HLAVNÝM GEODETOM STAVBY PRED VYTÝČENÍM STAVEBNÉHO OBJEKTU

SÚRADNICOVÝ SYSTÉM: S-JTSK v realizácii JTSK PRESNOSŤ VYTÝČENIA: STN 73 0422

VÝŠKOVÝ SYSTÉM: Bpv

NÁZOV STAVBY <b>Trolejbusové trate v Bratislave, Nová trolejbusová trať Patrónka - Riviéra</b>				
STAVEBNÍK  <b>BRATISLAVA</b>		Hlavné mesto Slovenskej republiky Bratislava Primaciálne námestie č.1, 814 99 Bratislava		
OBJEDNÁVATEĽ DOKUMENTÁCIE  <b>DOPRAVNÝ PODNIK BRATISLAVA</b>		Dopravný podnik Bratislava, a.s. Olejkárska č.1, 814 52 Bratislava		
PROJEKTANT  <b>DOPRAVOPROJEKT</b>		DOPRAVOPROJEKT, a.s. Kominárska 141/2,4 832 03 Bratislava – mestská časť Nové Mesto		
		HLAVNÝ INŽINIER PROJEKTU	Ing. Marta KODAJOVÁ	PODPIS 
		ČÍSLO ZÁKAZKY	7859-00	
PROJEKTANT OBJEKTU  <b>TELECOM PROJECT</b>		TELECOMPROJECT spol. s r.o., Pajštúnska 1, 851 02 Bratislava		
		ZODPOVEDNÝ PROJEKTANT	Ing. Róber ŠTURDIK	PODPIS 
		VYPRACOVAL	Ing. Juraj ŽIŽÁK	PODPIS 
		KONTROLOVAL	Ing. Dušan STANEK	PODPIS
		IDENTIFIKAČNÉ ČÍSLO PRÍLOHY		TTPRB-DRS-C-E000-65600-004-X
KRAJ: BRATISLAVSKÝ KATASTRÁLNE ÚZEMIE: Karlova Ves, Staré Mesto		OKRES: Bratislava I, MČ – Staré Mesto Bratislava IV, MČ – Karlova Ves		DÁTUM 12.2024
NÁZOV ČASTI <b>OCHRANA A PRELOŽKY VEDENÍ UPC</b>		FORMÁT 2x1 A4		
		MIERKA 1 : 1000		
		STUPEŇ PD DRS		
VYTYČOVACÍ VÝKRES		Č. ZÁKAZKY 7859-00		
		Č. SÓPRAVY	Č. PRÍLOHY <b>004</b>	