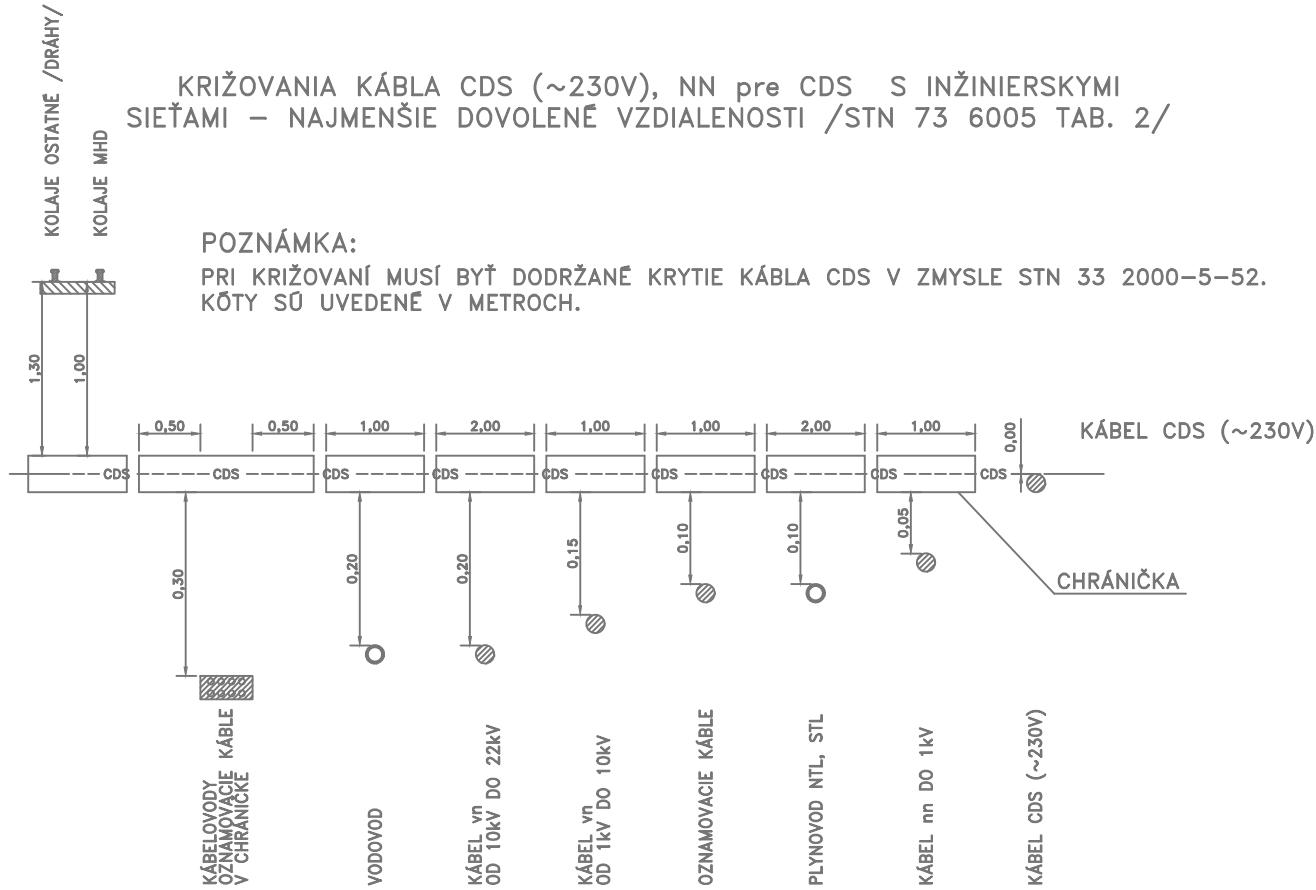
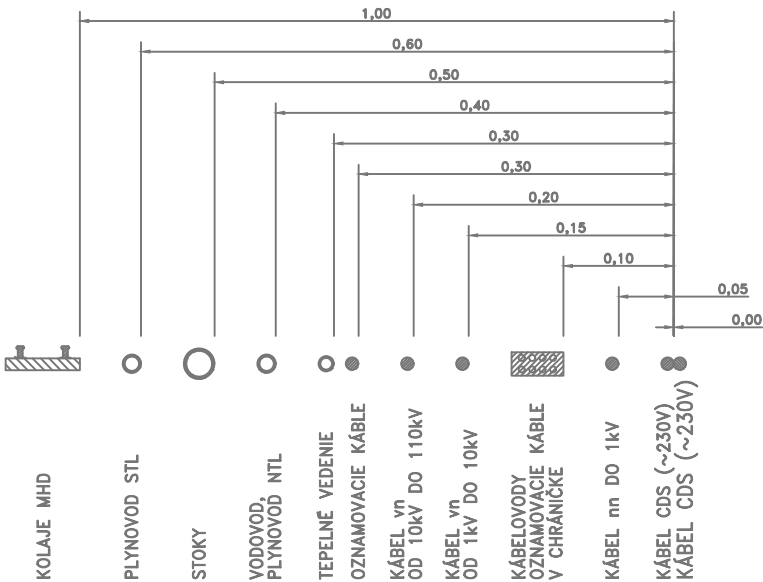


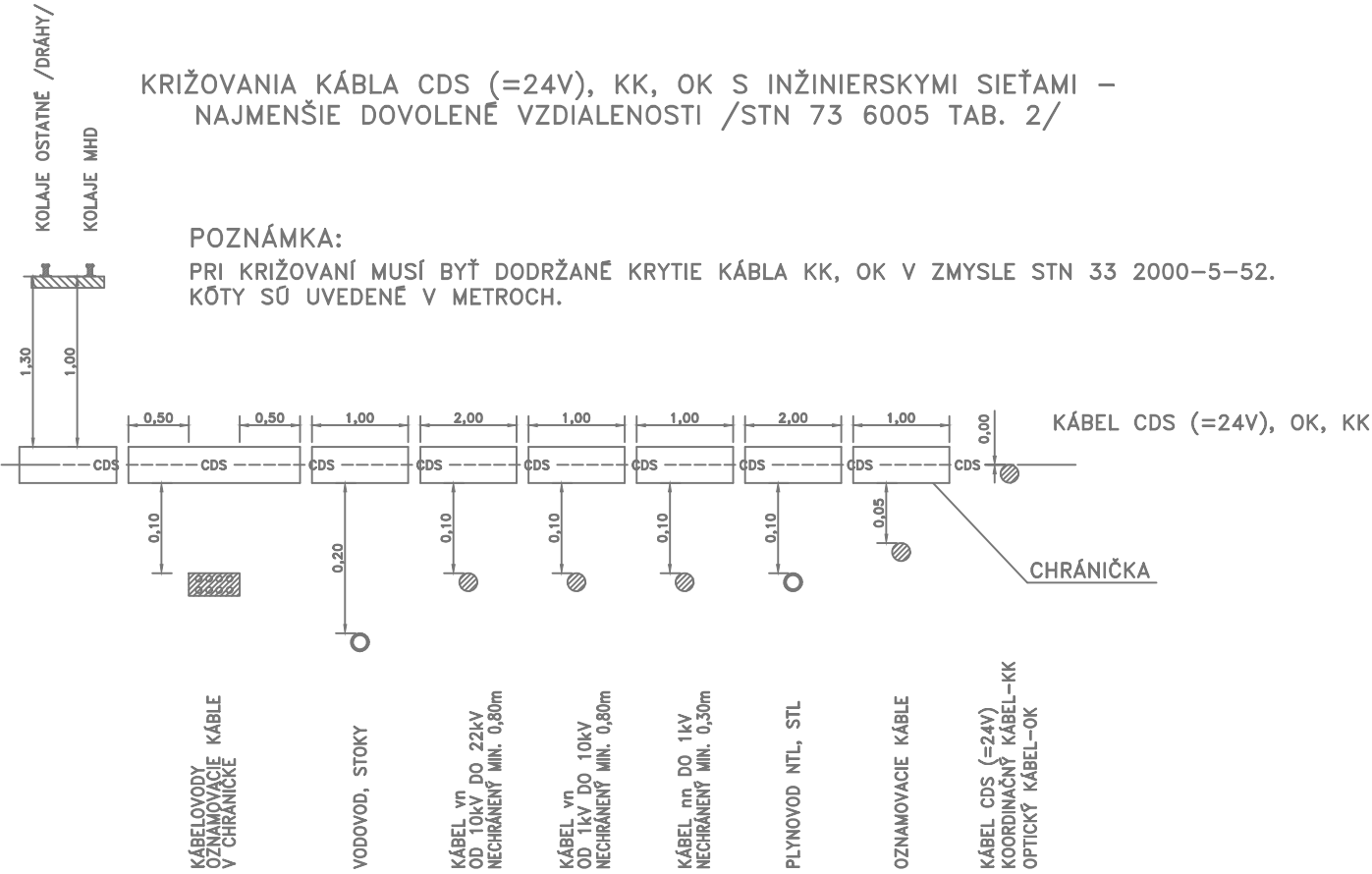
VZOROVÉ POZDĹŽNE A PRIEČNE REZY KRIŽOVANÍ A SÚBEHOV INŽINIERSKÝCH SIETÍ



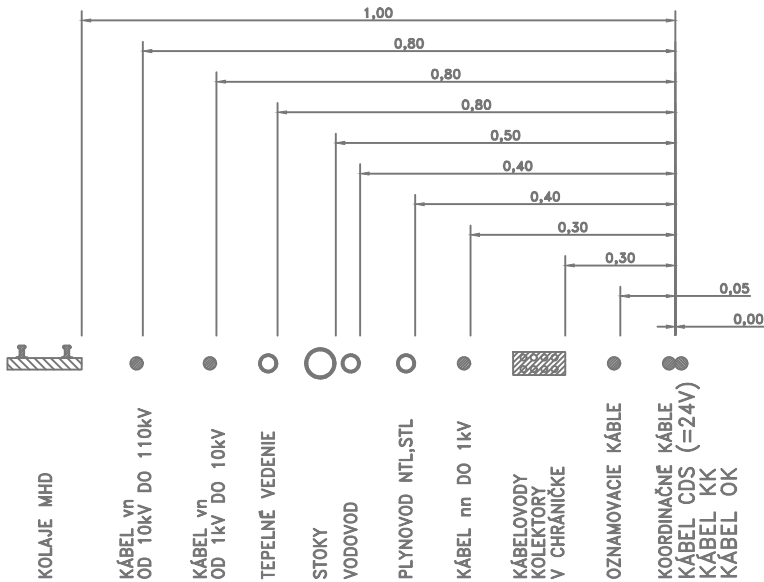
SÚBEHY KÁBLA CDS (~230V), NN pre CDS S INŽINIERSKÝMI SIEŤAMI – NAJMENŠIE DOVOLENÉ VZDIALENOSTI /STN 73 6005 TAB. 1/



POZNÁMKA:
PRI POUŽITÍ ODDELOVACEJ DOSKY ALEBO CHRÁNIČKY
MÔŽU BYŤ I MENŠIE VZDIALENOSTI SÚBEHOV /STN 73 6005/.
KÓTY SÚ UVEDENÉ V METROCH.



SÚBEHY KÁBLA CDS (=24V), KK, OK S INŽINIERSKÝMI SIEŤAMI – NAJMENŠIE DOVOLENÉ VZDIALENOSTI /STN 73 6005 TAB. 1/



POZNÁMKA:
PRI POUŽITÍ ODDELOVACEJ DOSKY ALEBO CHRÁNIČKY
MÔŽU BYŤ I MENŠIE VZDIALENOSTI SÚBEHOV /STN 73 6005/.
KÓTY SÚ UVEDENÉ V METROCH.

Informácie, ktoré obsahuje tento dokument, sú vlastníctvom fy PROJ–SIG s.r.o. BA a nesmú sa reprodukovat ani odovzdať tretej osobe, alebo byť použité akýmkoľvek spôsobom bez predchádzajúceho písomného povolenia fy PROJ–SIG s.r.o. BA, alebo ňou oprávnenej osoby.

The information contained herein is proprietary of company PROJ–SIG s.r.o. BA and is not to be reproduced communicated to a third person or used in any manner whatsoever without the express written permission of company PROJ–SIG s.r.o. BA or a duly authorized representative thereof.

EURÓPSKA ÚNIA

Kohézny fond

OP Integrovaná infraštruktúra 2014 – 2020

MINISTERSTVO

DOPRAVY

SLOVENSKEJ REPUBLIKY

E SO 673

NÁZOV STAVBY	Trolejbusové trate v Bratislave, Nová trolejbusová trať Patrónka - Riviéra		
STAVEBNÍK	Hlavné mesto Slovenskej republiky Bratislava Primaciálne námestie č.1, 814 99 Bratislava		
OBJEDNÁVATEĽ DOKUMENTÁCIE	Dopravný podnik Bratislava, a.s. Olejkárska č.1, 814 52 Bratislava		
PROJEKTANT	DOPRAVOPROJEKT, a.s. Kominárska 141/2,4 832 03 Bratislava – mestská časť Nové Mesto		
	HLAVNÝ INŽINIER PROJEKTU	Ing. Marta KODAJOVÁ	PODPIS
	ČÍSLO ZÁKAZKY	7859–00	
PROJEKTANT OBJEKTU	PROJ–SIG, s.r.o., Jašíkova 2, 821 03 Bratislava		
	ZODPOVEDNÝ PROJEKTANT	Ing. Ondrej KMOŠKO	
	VYPRACOVAL	Ing. Ondrej KMOŠKO	
	KONTROLOVAL	Marcel LAURINSKÝ	
IDENTIFIKAČNÉ ČÍSLO PRÍLOHY		TTPRB–DRS–C–E000–67300–006–X	
KRAJ: BRATISLAVSKÝ		OKRES: Bratislava I, MČ – Staré Mesto	
KATASTRÁLNE ÚZEMIE: Karlova Ves, Staré Mesto		Bratislava IV, MČ – Karlova Ves	
NÁZOV ČASŤI		DÁTUM	12.2024
KRIŽOVATKA č. 4121 MODERNIZÁCIA CDS MLYNSKÁ DOLINA – STARÉ GRUNTY VZOROVÉ POZDĹŽNE A PRIEČNE REZY KRIŽOVANÍ A SÚBEHOV INŽINIERSKÝCH SIETÍ		FORMÁT	3x44
		MIERKA	
		STUPEŇ PD	DRS
		č. ZÁKAZKY	7859–00
		č. SOPRAVY	č. PRÍLOHY
			006