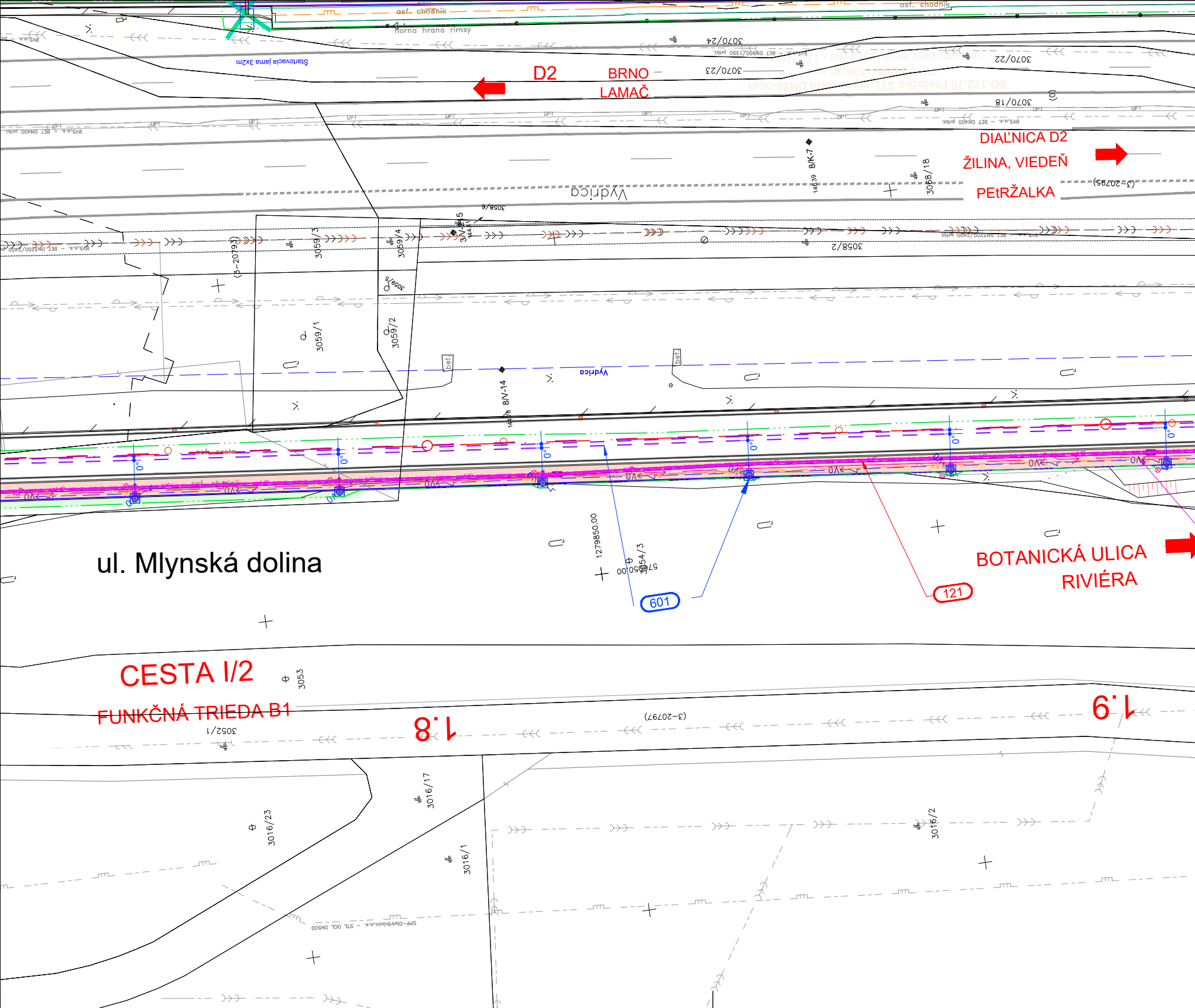
asf. chodník
horná hrana rímsy
Štartovacia jama 3x2m
D2
BRNO
LAMAČ
3070/24
3070/23
3070/22
3070/18
DIAĽNICA D2
ŽILINA, VIEDEŇ
PEtRŽALKA
8/K-7
3068/18
(3-20795)
Vydrica
3058/6
3/V-15
3059/3
3059/4
(3-20793)
3058/2
3059/5
3059/1
3059/2
bet
Vydrica
8/V-14
ul. Mlynská dolina
1279850.00
3054/3
57050.00
601
121
BOTANICKÁ ULICA
RIVIÉRA
CESTA I/2
FUNKČNÁ TRIEDA B1
3053
3052/1
1.8
(3-20797)
1.9
3016/17
3016/23
3016/1
3016/2

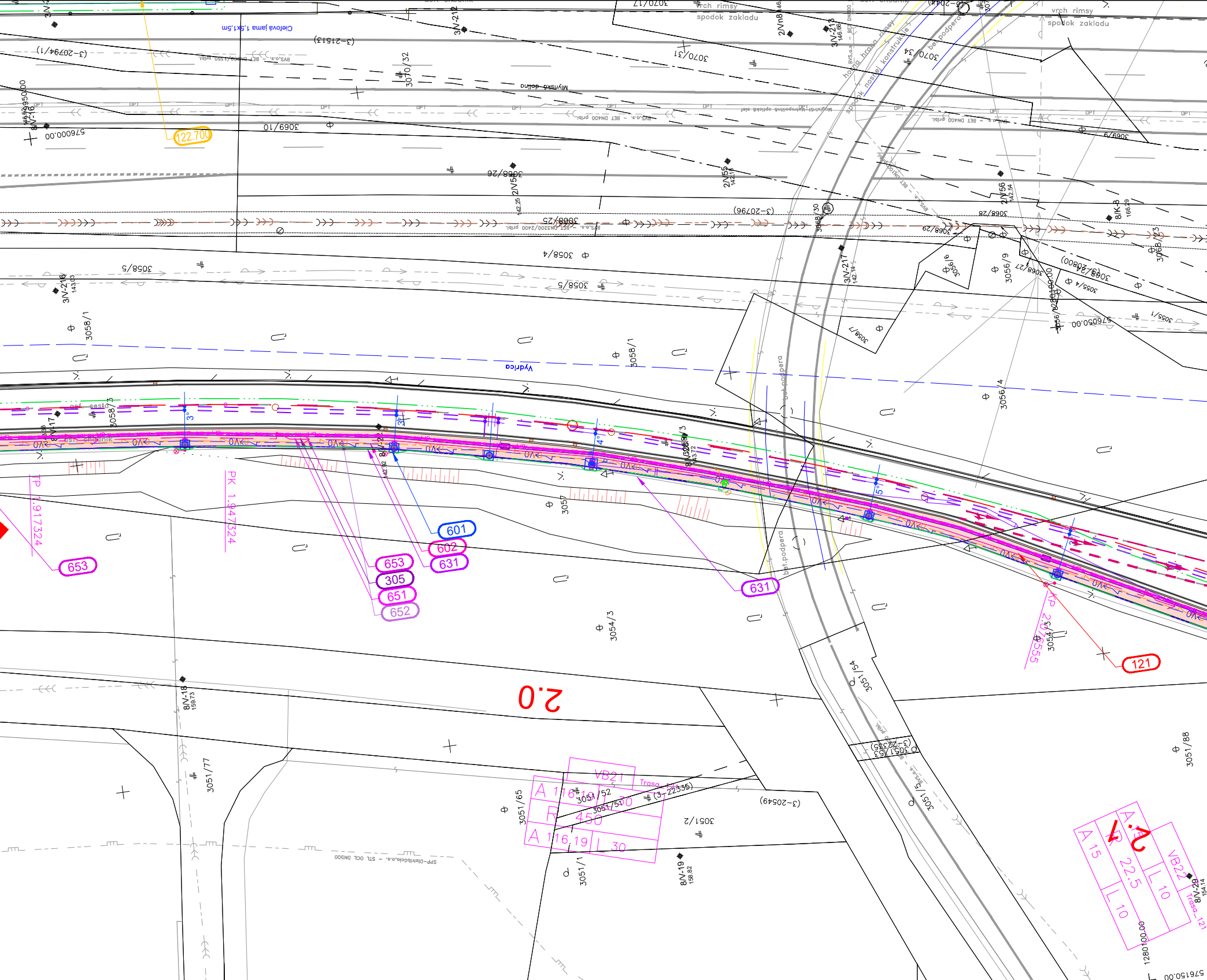

Cieľová jama 1,5x1,5m
vrch rímsy
spodok základu
horná hrana rímsy
spodok mostnej konštrukcie
bet.podpera
Mlynská dolina
Magistrálny metropolitný optický kábel
BVS,a.s. – BET DN400 prbl.
BVS,a.s. – BET DN3200/2400 prbl.
SPP-Distribúcia,a.s. – STL OCL DN500
Vydrica
Trasa_121
122.700
576000.00
576050.00
576150.00
1280100.00
(3-2079/1)
(3-21513)
(3-20796)
(3-20800)
(3-22335)
(3-20549)
3070/17
3070/32
3070/31
3070/34
3069/10
3069/9
3068/26
3068/25
3068/28
3068/29
3068/30
3068/23
3068/27
3068/4
3068/5
3058/5
3058/1
3058/3
3058/6
3056/6
3056/9
3056/4
3055/1
3055/4
3057
3054/3
3051/1
3051/2
3051/5
3051/54
3051/65
3051/77
3051/88
3051/52
3051/50
3N-212
3N-213
3N-216
3N-217
2N-8
2N-55
2N-56
2N-57
8N-16
8N-17
8N-18
8N-19
8N-29
8/K-3
601
602
631
653
305
651
652
121
TP 1.917324
PK 1.947324
KP 2.0
2.0
VB21
VB22
A 116.19
R 450
L 30
A 15
R 22.5
L 10
OPT

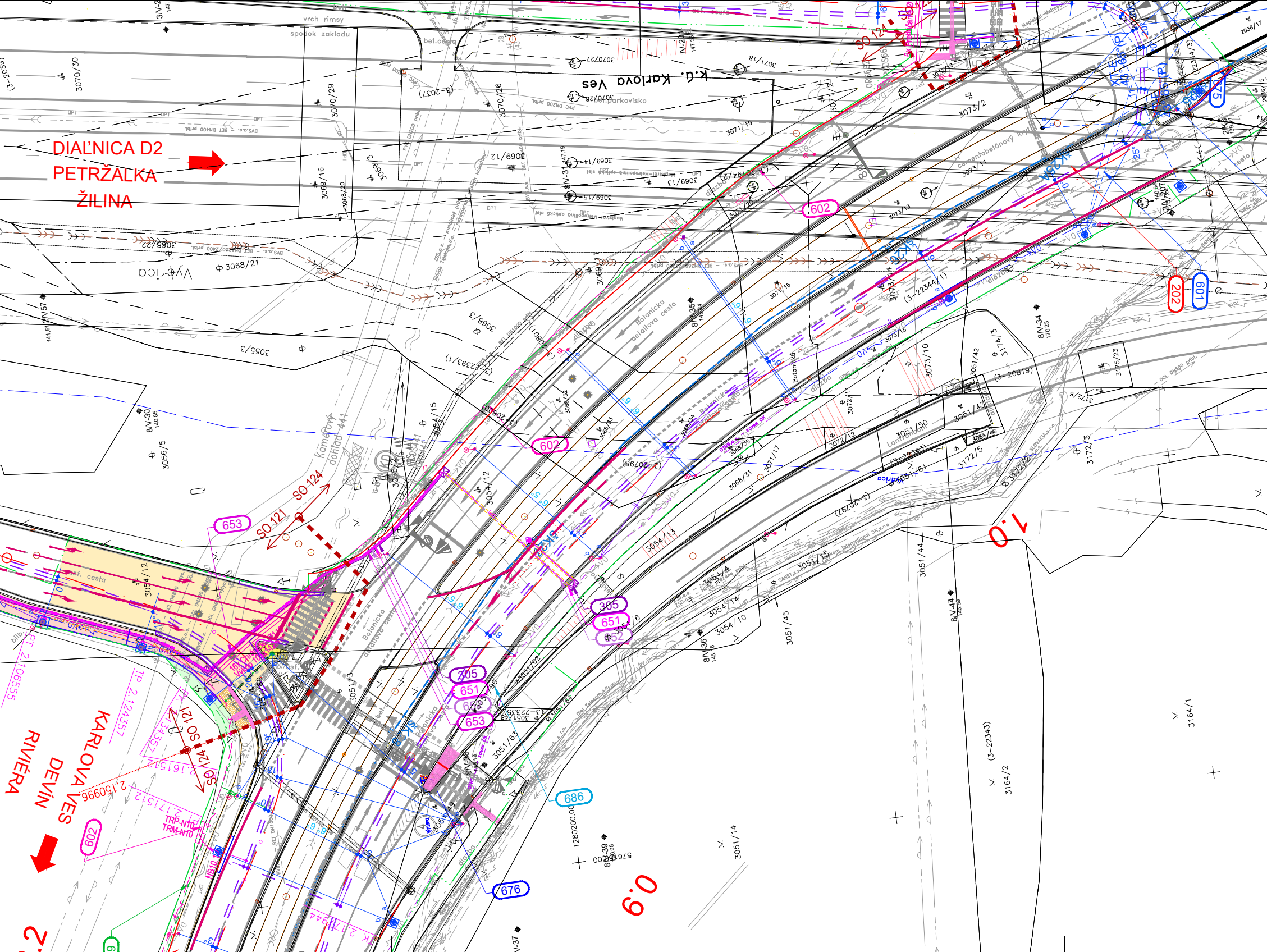
DIAĽNICA D2
PETRŽALKA
ŽILINA
KARLOVA VES
DEVÍN
RIVIÉRA
k.ú. Karlova Ves
vrch rimsy
spodok zakladu
bet.cesta
bet.parkovisko
Vydrica
Botanická asfaltová cesta
Kamenný dohľad 441
Lanfranconi
cementobetónový kryt
asf. cesta
SO 124
SO 121
602
653
305
651
652
205
651
652
653
686
676
202
109
1.0
0.9
3070/30
3070/29
3070/26
3070/27
3070/28
3071/18
3071/19
3071/2
3073/2
3069/16
3068/20
3069/3
3069/12
3069/14
3069/13
3069/15
3068/22
3068/21
3055/3
3068/3
3056/5
3054/15
3054/12
3054/13
3054/14
3054/10
3054/4
3051/3
3051/45
3051/44
3051/14
3051/15
3051/63
3051/64
3051/61
3051/50
3051/43
3051/42
3072/12
3072/11
3073/10
3073/13
3073/15
3073/11
3174/3
3175/23
3172/6
3172/5
3172/3
3068/31
3071/17
3071/15
3164/2
3164/1
2036/17
(3-2039)
(3-2037)
(3-22344/1)
(3-20819)
(3-20798)
(3-22343)
(3-20797)
8/N-30
8/N-34
8/N-35
8/N-36
8/N-44
8/N-37
TP 2.124357
2.106555
2.161513
2.150999
2.171512
TRP-N10
TRM-N10
1280200.00

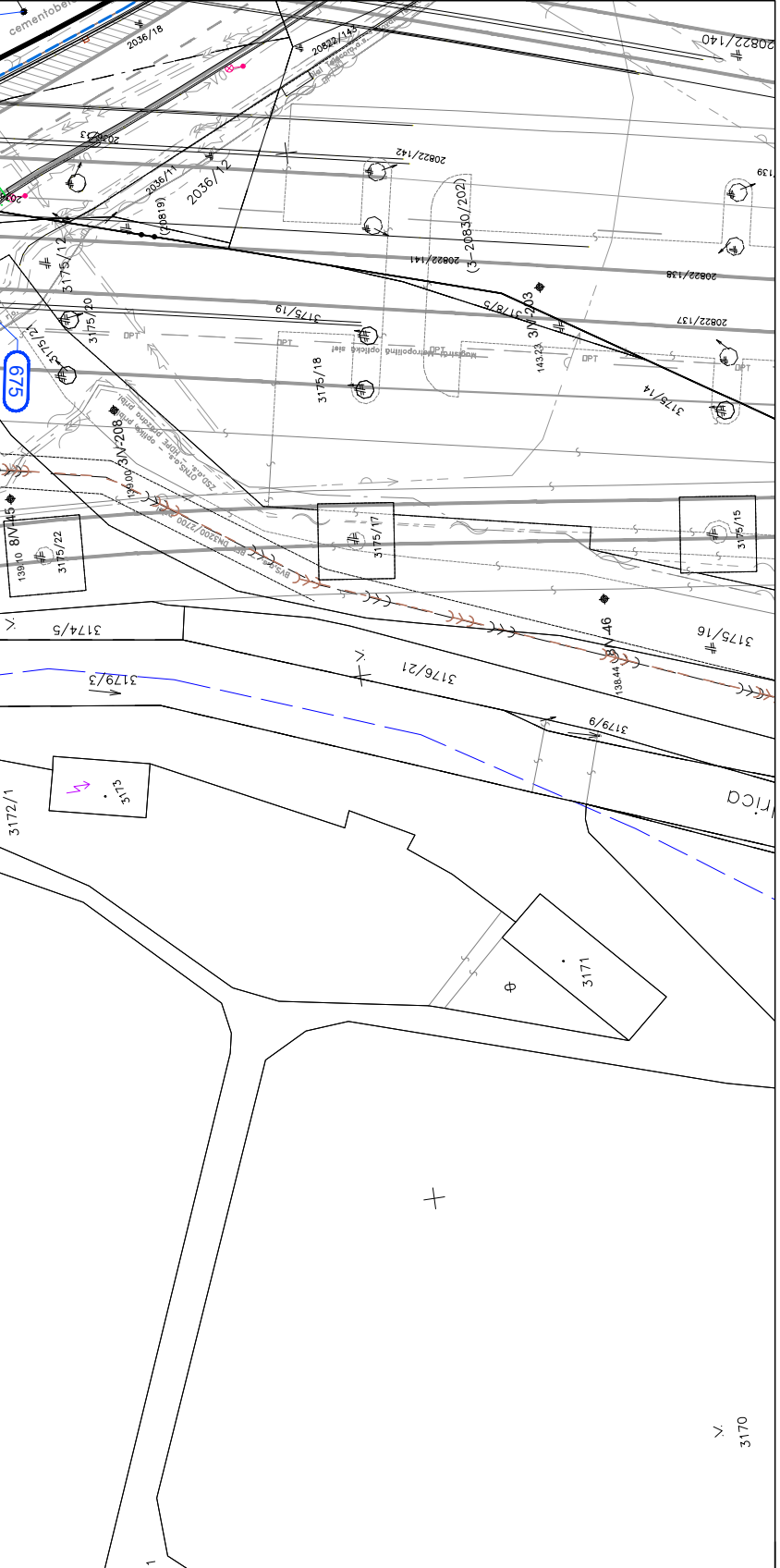
cementobet
2036/18
20822/143
20822/140
2036/12
2036/11
20822/142
(20819)
(3-20830/202)
20822/141
20822/138
3175/19
3175/8
3/N-203
20822/137
3175/12
3175/20
3175/21
675
3175/18
143.23
3175/14
DPT
3/N-208
139.00
8/V-145
139.10
3175/22
3175/17
3175/15
3174/5
3175/16
3176/21
3179/3
46
138.44
3179/6
3173
3172/1
3171
3170

OBJEKTOVÁ SKLADBA:

PRÍPRAVA ÚZEMIA, DOČASNÉ KOMUNIKÁCIE A KONŠTRUKCIE

SO 001Príprava územia

CESTNÉ OBJEKTY

SO 121	Úprava komunikácií a chodníkov Mlynská dolina, smer Riviéra
SO 122	Úprava komunikácií a chodníkov Mlynská dolina, smer Patrónka
SO 123	Úprava križovatky Stuhová
SO 124	Úprava komunikácií a chodníkov na Botanická ul., Karloveská ul. Nábrežie armádneho generála Ludvíka Svobodu
SO 125	Úprava komunikácií a chodníkov na uliciach Pri Habánskom mlyne, Gaštanová ul., Valašská ul. Lovinského ul.

PLYNOVODNÉ POTRUBIE

SO 122.700	Preložka STL plynovodu DN 80, ul. Mlynská Dolina

MOSTY, MÚRY

SO 201	Oporný múr na ulici Pri Habánskom mlyne
SO 202	Zábrany na mostných konštrukciách

POZEMNÉ OBJEKTY, ZARIADENIA

SO 301	Meniareň Karlova Ves
SO 302	Zariadenia zastávok, Informačné tabule , stavebná časť
SO 303	Úprava oplotenia na ulici Pri Habánskom Mlyne
SO 304	Úprava oplotenia Základná škola, Dubová 1
SO 305	Multikanál pre zabezpečenie rozvodov optiky
SO 306	Úprava oplotenia súkromných vlastníkov Valašská ulica

KANALIZÁCIE A VODOVODY

SO 501	Dažďová kanalizácia, odvodnenie zastávky ZOO, smer Habánsky Mlyn
SO 502	Odvodnenie ulíc Pri Habánskom Mlyne, Lovinského, Gaštanová
SO 510	Ochrana vodovodu DN150 v ul. Mlynská dolina pri ZOO

OBJEKTY ELEKTRICKÝCH VEDENÍ VN, NN,VO

SO 601	Trojejbusové vedenie
SO 602	Napájacie vedenie (z meniarne Karlova Ves)
SO 603	Ovládanie výhybiek trate Patrónka - Riviéra
SO 604	Ochranné opatrenia zariadení nachádzajúcich sa v zóne TV
SO 611	Prípojka NN pre zastávku ZOO smer Botanická záhrada
SO 612	Prípojka NN pre zastávku ZOO smer Habansky mlyn
SO 613	Prípojka NN pre zastávku Habánsky mlyn, smer ZOO
SO 614	Prípojka NN pre zastávku Habánsky mlyn, smer Suchý mlyn
SO 615	Prípojka NN pre CDS Mlynská dolina - Slávičie údolie
SO 617	Elektrické rozvody NN na zastávkach
SO 618	Informačný systém na zastávkach - Informačné tabule
SO 619	Preložka a ochrana VN vedení
SO 620	Preložka a ochrana NN vedení
SO 621	Preložka vzdušného vedenia NN km 0,350 - OS 1
SO 622	Preložka a ochrana NN káblového vedenia pre nájomnú prevádzku
SO 631	Prekládka verejného osvetlenia

OZNAMOVACIE VEDENIA

SO 651	Optický kábel pre ovládanie meniarne a diaľkový dohľad nad výhybkami
SO 652	Optický kábel pre informačný systém na zastávkach
SO 653	Optické káble CDS Úsek Valašská - Nábr. arm. gen. L. Svobodu / Botanická
SO 654	Ochrana a preložky vedení Slovak Telekom, a.s.
SO 655	Ochrana a preložky vedení SWAN
SO 656	Ochrana a preložky vedení UPC
SO 662	Kamerový dohľad križovatky K417
SO 663	Kamerový dohľad križovatky K4121
SO 664	Kamerový dohľad križovatky K4122
SO 671	Kríž.č. 490 Úprava CDS Mlynská dolina - Valašská
SO 672	Kríž.č. 417 Modernizácia CDS Mlynská dolina - Pri Habánskom mlyne
SO 673	Križ.č. 4121 Modernizácia CDS Mlynská dolina - Staré grunty
SO 674	Križ.č. 4122 Modernizácia CDS Mlynská dolina - Slávičie údolie
SO 675	Križ.č. 662 Úprava CDS Nábr. arm. gen. Svobodu - Ml. dolina - Most Lanfranconi
SO 676	Križ.č. 441 Úprava CDS Mlynská dolina - Most Lanfranconi
SO 677	Križ.č. 442 Úprava CDS Botanická - Internát Družba
SO 678	Križ.č. 443 Úprava CDS Karloveská - Riviéra
SO 681	Úprava ochranných opatrení prvkov CDS v zóne TV a ZP v K490
SO 682	Ochranné opatrenia prvkov CDS v zóne TV a ZP v K417
SO 683	Ochranné opatrenia prvkov CDS v zóne TV a ZP v K4121
SO 684	Ochranné opatrenia prvkov CDS v zóne TV a ZP v K4122
SO 685	Úprava ochranných opatrení prvkov CDS v zóne TV a ZP v K662
SO 686	Úprava ochranných opatrení prvkov CDS v zóne TV a ZP v K441
SO 687	Úprava ochranných opatrení prvkov CDS v zóne TV a ZP v K442
SO 688	Úprava ochranných opatrení prvkov CDS v zóne TV a ZP v K443

REKULTIVÁCIE A VEGETAČNÉ ÚPRAVY

SO 801	Náhradná výsadba v k.ú. Staré mesto
SO 802	Náhradná výsadba v k.ú. Karlova Ves

LEGENDA:

121 601 OZNAČENIE STAVEBNÉHO OBJEKTU
SD STAVEBNÝ DVOR (SD)
DZ SKLÁDKA ZEMINY (DZ)
DH SKLÁDKA HUMUSU (DH)
PLOCHY S VÝSKYTOM INVENTARIZOVANÝCH DREVÍN, VÝRUB STROMOV, KRÍKOV
9/ V-232/4 159.08 OZNAČENIE IGHP VRTOV
150/TSRK-8,5-12 TRAKČNÉ STOŽIARE
TROLEJBUSOVÉ VEDENIE
171 A/18 L2 VEREJNÉHO OSVETLENIA NA TRAKČNOM STOŽIARY
STOŽIAR VEREJNÉHO OSVETLENIA SAMOSTATNÝ
STOŽIAR SVETELNEJ SIGNALIZÁCIE - CDS
KAMERA
KOMUNIKÁCIA ASFALTOVÁ
KOMUNIKÁCIA BETÓNOVÁ
CHODNÍK ASFALTOVÝ (BEZ PIGMENTU)
CHODNÍK ASFALTOVÝ (FARBA ČERVENÁ)
CHODNÍK DLAŽBA (FARBA SIVÁ)
CHODNÍK KAMENNÉ NÁBEHY
SPEVNENIE SVAHOV VEĽKÝM KAMEŇOM
STAVEBNÁ ÚPRAVA
TRVALÉ VODOROVNÉ DOPRAVNÉ ZNAČENIE NÁVRH
DOČASNÝ ZÁBER DO 1 ROKA

PREKLADANÉ SIETE:

VZD. ELEKTR. VEDENIE VN, 22 kV
VZD. ELEKTR. VEDENIE NN
PODZ. ELEKTR. VEDENIE VN, 22 kV
PODZ. ELEKTR. VEDENIE NN
PODZ. ELEKTR. VEDENIE NN
VO PODZ. VEREJNÉ OSVETLENIE
VO PODZ. VEREJNÉ OSVETLENIE
DP PODZ. VEDENIE DOPRAVNÉHO PODNIKU
OPT PODZ. OZNAM.VEDENIE (OPT)
VZD. OZNAM.VEDENIE
PODZ. OZNAM.VEDENIE
PLYN STREDOTLAKÝ PODZ.
PODZ. VEDENIE SVETELNEJ SIGNALIZÁCIE
DEMOLACIA VEDENIA SVETELNEJ SIGNALIZÁCIE
VODOVOD
DAŽĎOVÁ KANALIZÁCIA
STL PLYN
PODZ. MULTIKANÁL
ZÁBRADLIE
k.ú. Karlova Ves / k.ú. Staré Mesto HRANICA KATASTRÁLNEHO ÚZEMIA

EXIST

PODZ. VODOVOD
VZD. ELEKTR. VEDENIE NN
VZD. ELEKTR. VEDENIE VN, 22 kV
PODZ. ELEKTR. VEDENIE NN
PODZ. ELEKTR. VEDENIE VN, 22 kV
VO EXISTUJÚCE VEREJNÉ OSVETLENIE
OPT PODZ. OZNAM.VEDENIE (OPT)
VZD. OZNAM.VEDENIE
PODZ. OZNAM.VEDENIE
DAŽĎOVÁ KANALIZÁCIA
JEDNOTNÁ KANALIZÁCIA PODZ.
PLYN NÍZKOTLAKÝ PODZ. PRIBL.
PLYN STREDOTLAKÝ PODZ. PRIBL.
PLYN VYSOKOTLAKÝ PODZ. PRIBL.
EISTUJÚCE VODOROVNÉ ZNAČENIE

EURÓPSKA ÚNIA
Kohézny fond
OP Integrovaná infraštruktúra 2014 – 2020

MINISTERSTVO
DOPRAVY
SLOVENSKEJ REPUBLIKY

Klad listov:

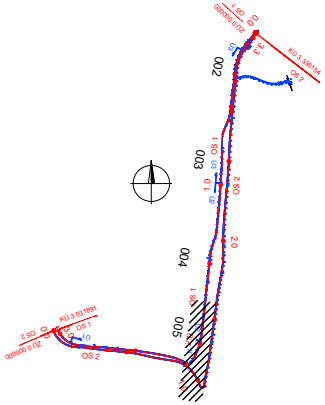
002
003
004
005
OS 1
OS 2
0.0
1.0
2.0
3.0
3.3
ZU 0.000000
KÚ 3.336154
KÚ 3.031891
Ú3
Ú2
Ú1

E

SO 121

SÚRADNICOVÝ SYSTÉM: S–JTSK v realizácii JTSK

VÝŠKOVÝ SYSTÉM: Bpv

NÁZOV STAVBY

Trolejbusové trate v Bratislave,
Nová trolejbusová trať Patrónka - Riviéra

STAVBNÍK

BRATISLAVA

Hlavné mesto Slovenskej republiky Bratislava
Primaciálne námestie č.1, 814 99 Bratislava

OBJEDNÁVATEĽ DOKUMENTÁCIE

DOPRAVNÝ PODNIK BRATISLAVA

Dopravný podnik Bratislava, a.s.
Olejkárska č.1, 814 52 Bratislava

PROJEKTANT

DOPRAVOPROJEKT

DOPRAVOPROJEKT, a.s.
Kominárska 141/2,4
832 03 Bratislava – mestská časť Nové Mesto

HLAVNÝ INŽINIER PROJEKTU	Ing. Marta KODAJOVÁ	PODPIS	Kodajová
ČÍSLO ZÁKAZKY	7859–00		

PROJEKTANT OBJEKTU

DOPRAVOPROJEKT

DOPRAVOPROJEKT, a.s., divízia Bratislava I, Kominárska 141/2,4, 832 03 Bratislava

ZODPOVEDNÝ PROJEKTANT	Ing. Marta KODAJOVÁ	PODPIS	Kodajová
VYPRACOVAL	Ing. Marta KODAJOVÁ	PODPIS	Kodajová
KONTROLOVAL	Ing. Ladislav FILO	PODPIS	
IDENTIFIKAČNÉ ČÍSLO PRÍLOHY	TTPRB–DRS–C–E000–12100–005–X		

KRAJ: BRATISLAVSKY
KATASTRÁLNE ÚZEMIE: Karlova Ves, Staré Mesto

OKRES: Bratislava I, MČ – Staré Mesto
Bratislava IV, MČ – Karlova Ves

NÁZOV ČASTI

ÚPRAVA KOMUNIKÁCIÍ A CHODNÍKOV
MLYNSKÁ DOLINA, SMER RIVIÉRA

SITUÁCIA– KM 1,800–2,151 OS1

DÁTUM	12.2024
FORMÁT	8 X A4
MIERKA	1 : 500
STUPEŇ PD	DRS
Č. ZÁKAZKY	7859–00
Č. SÚPRAVY	
Č. PRÍLOHY	005