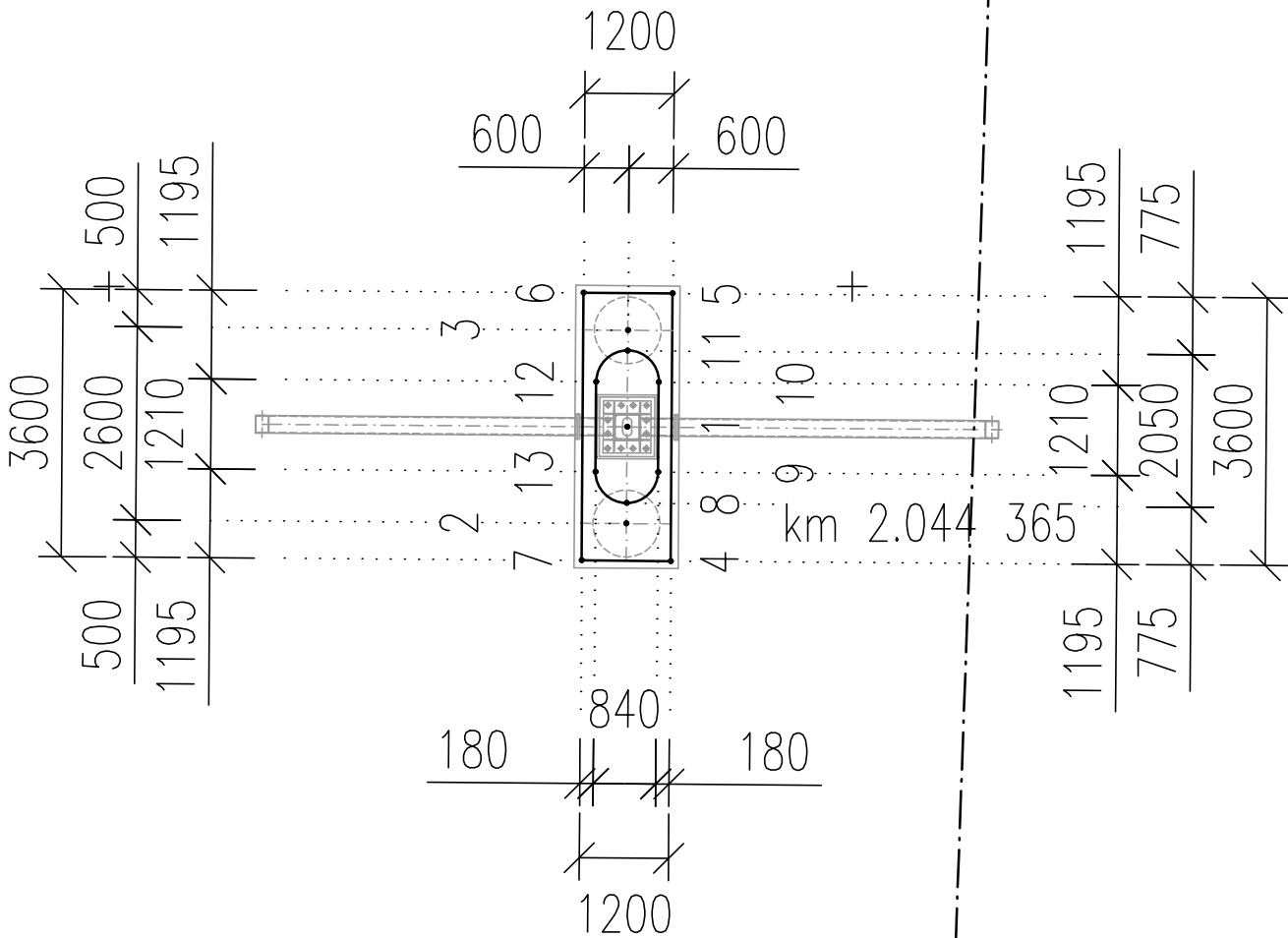
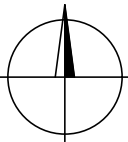


SITUÁCIA

1:100

PORTÁL – UL. MLYNSKÁ DOLINA – NRJ6



POZNÁMKY:

- VYTYČOVANÉ BODY SÚ UVEDENÉ V SAMOSTATNEJ PRÍLOHE S NÁZVOM ZOZNAM VYTYČOVANÝCH BODOV.
- ZOBRAZENÁ ČIARA: — · — · — · — JE FIKTÍVNA ČIARA – OS TRAKČNÉHO VEDENIA.

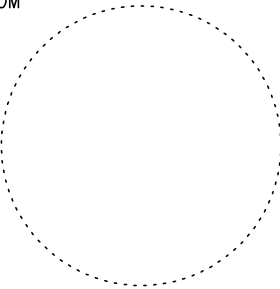


EURÓPSKA ÚNIA
Kohézny fond
OP Integrovaná infraštruktúra 2014 – 2020









MINISTERSTVO
DOPRAVY
SLOVENSKEJ REPUBLIKY

NÁLEŽITOSŤAMI A PRESNOSŤOU ZODPOVEDÁ PREDPISOM



C.2

VYTYČOVACIA SIET' STAVBY BUDE DODANÁ HLAVNÝM GEODETOM STAVBY PRED VYTÝČENÍM STAVEBNÉHO OBJEKTU
SÚRADNICOVÝ SYSTÉM: S–JTSK v realizácii JTSK PRESNOSŤ VYTÝČENIA: STN 73 0422 VÝŠKOVÝ SYSTÉM: Bpv

NÁZOV STAVBY					Trolejbusové trate v Bratislave, Nová trolejbusová trať Patrónka - Riviéra						
STAVEBNÍK		 BRATISLAVA		Hlavné mesto Slovenskej republiky Bratislava Primaciálne námestie č.1, 814 99 Bratislava							
OBJEDNÁVATEĽ DOKUMENTÁCIE				Dopravný podnik Bratislava, a.s. Olejkárska č.1, 814 52 Bratislava							
		 DOPRAVNÝ PODNIK BRATISLAVA									
PROJEKTANT				 DOPRAVOPROJEKT			DOPRAVOPROJEKT, a.s. Kominárska 141/2,4 832 03 Bratislava – mestská časť Nové Mesto				
				HLAVNÝ INŽINIER PROJEKTU		Ing. Marta KODAJOVÁ		PODPIS			
				ČÍSLO ZÁKAZKY		7859–00					
PROJEKTANT OBJEKTU				 DOPRAVOPROJEKT			DOPRAVOPROJEKT, a.s., divízia Bratislava I, Kominárska 141/2,4, 832 03 Bratislava				
				ZODPOVEDNÝ PROJEKTANT		Ing. Andrej MARTON					
				VYPRACOVAL		Ing. Josef KOPECKÝ					
				KONTROLOVAL		Ing. Dušan STANEK					
				IDENTIFIKAČNÉ ČÍSLO PRÍLOHY		TTPRB–DRS–C–C200–12200–006–X					
KRAJ: BRATISLAVSKÝ				OKRES: Bratislava I, MČ – Staré Mesto				DÁTUM		12.2024	
KATASTRÁLNE ÚZEMIE: Karlova Ves, Staré Mesto				Bratislava IV, MČ – Karlova Ves				FORMÁT		2x1 A4	
NÁZOV ČASTI				PORTÁL UL. MLYNSKÁ DOLINA				MIERKA		1:100	
								STUPEŇ PD		DRS	
								Č. ZÁKAZKY		7859–00	
								Č. SÚPRAVY		Č. PRÍLOHY	
NRJ6 – VYTYČOVACÍ VÝKRES										122.06	