

REZ A-A

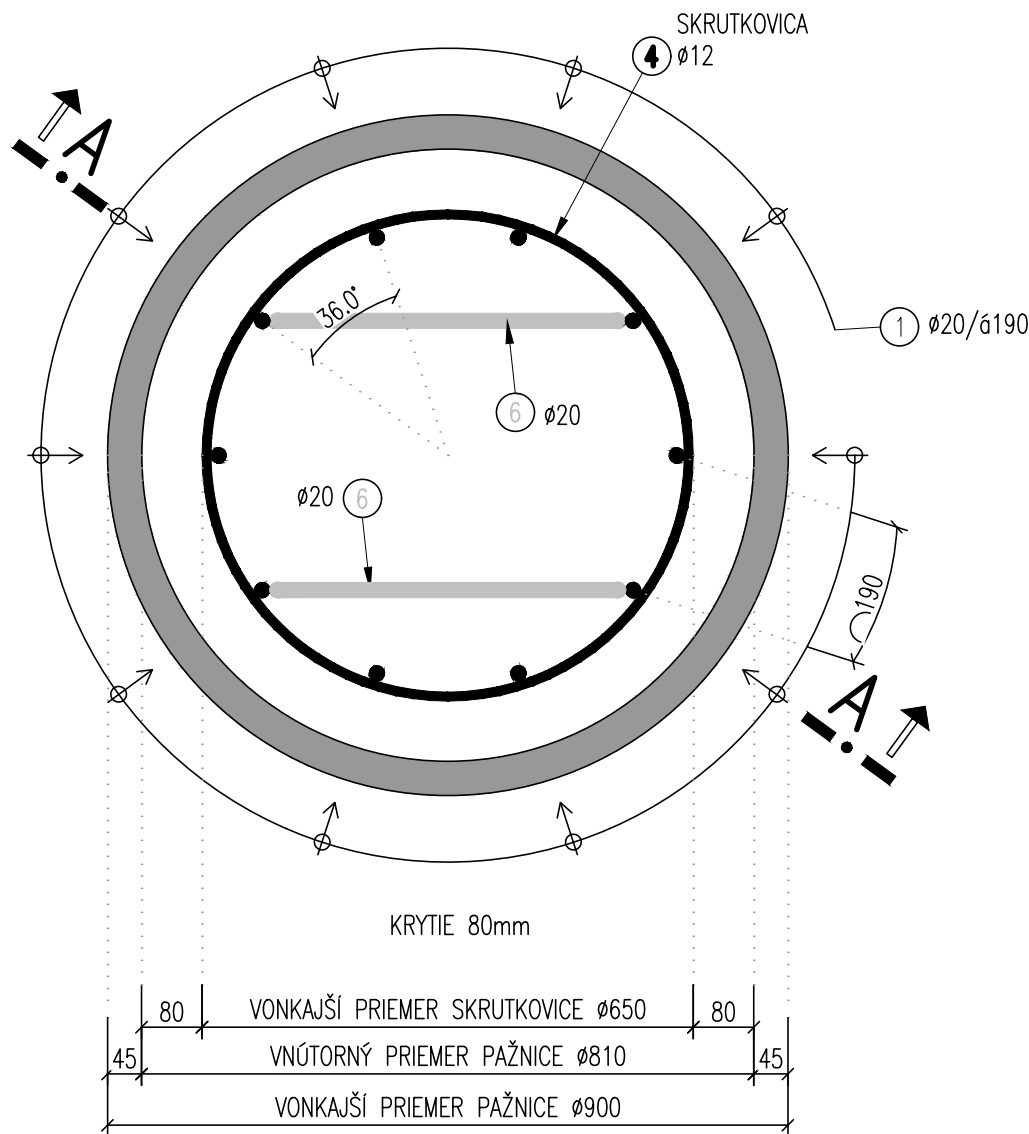
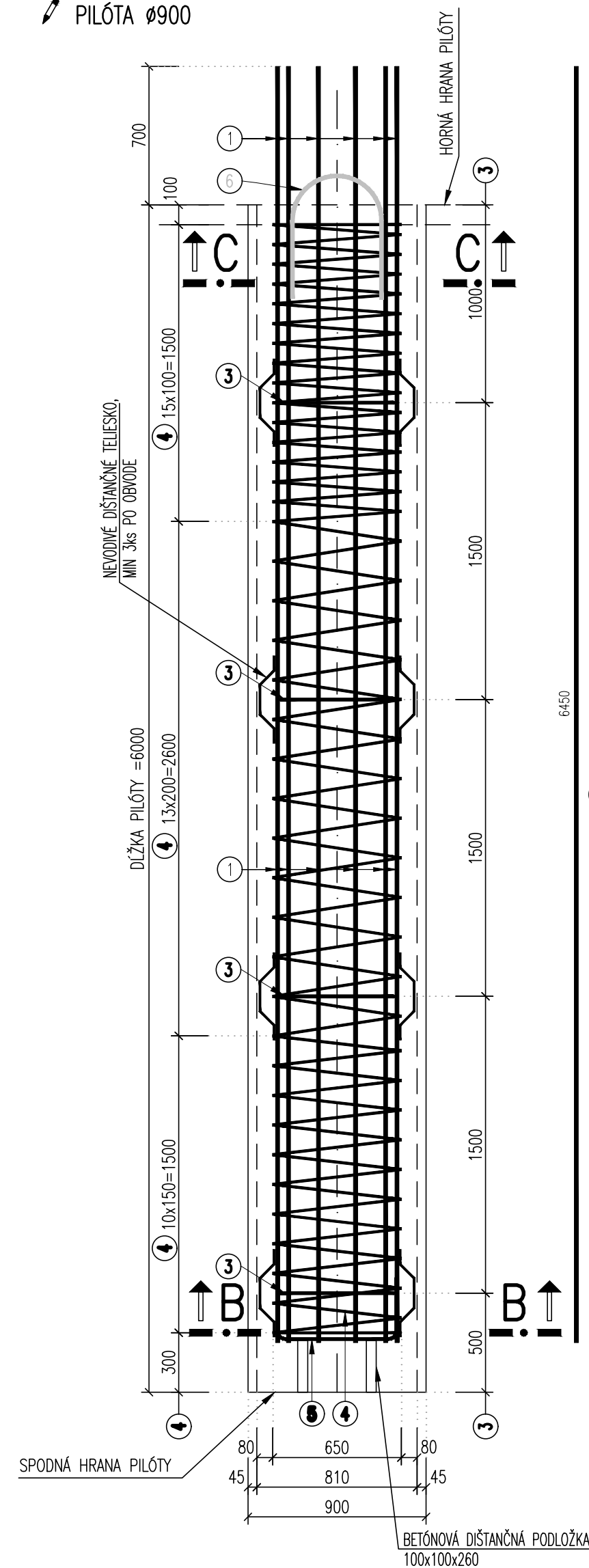
1:25

PILÓTA Ø900

REZ C-C

1:10

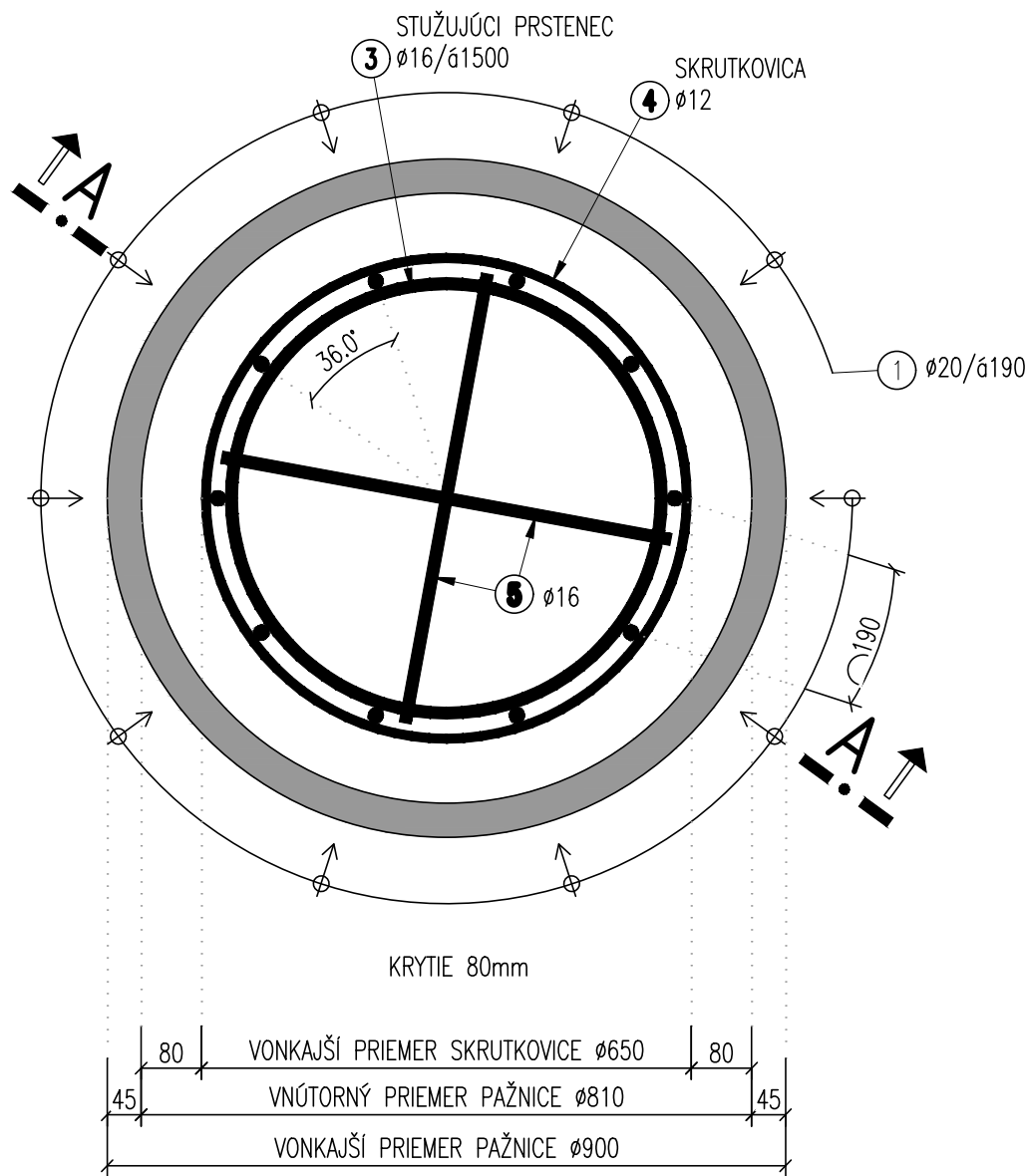
PILÓTA Ø900



REZ B-B

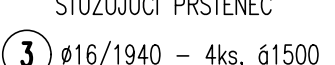
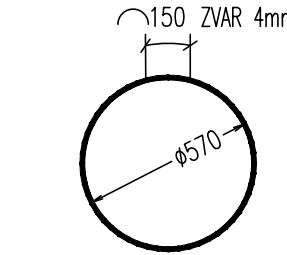
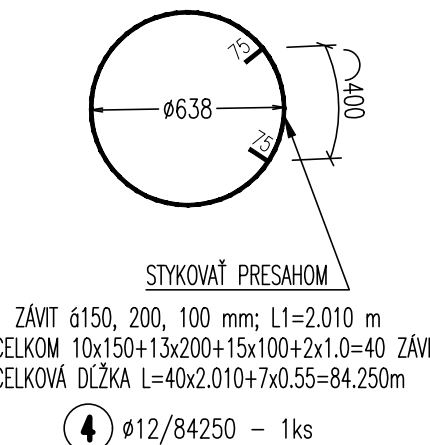
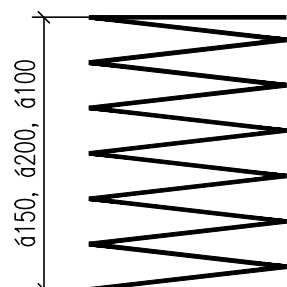
1:10

PILÓTA Ø900



VÝKAZ VÝSTUŽE

OZN.	Ø [mm]	DĚŽKA 1 KS [m]	KS	DĚŽKA PODĚLA Ø [m]			
				Ø10	Ø12	Ø16	Ø20
1	20	6.450	10				64.50
2							
3	16	1.940	4			7.76	
4	12	84.250	1		84.25		
5	16	1.200	2			2.40	
6	20	1.500	2				3.00
SPOLU /TOTAL/			[m]	84.25	10.16	67.50	
			[kg/m]	0.617	0.888	1.578	2.466
			[kg]	74.82	16.03	166.46	
HMOTNOST SPOLU – 1PILÓTA				257.31 kg			
SPOLU – 2 PILÓTY				514.62 kg			



POZNÁMKY/NOTES:

- BETONÁRSKA VÝSTUŽ JE KÓTOVANÁ OSOVO.
- POLOŽKU Č.1 PRIZVÁRAT K POLOŽKE Č.4 BODOVÝM ZVAROM (NA KAŽDÝ ZÁVIT SKRUTKOVICE POUŽIT MIN 3 ZVARY)
- DIŠTANČNÉ TELIESKA SI ZABEZPEČI ZHOTOVITEĽ.

POUŽITÉ MATERIÁLY

MINIMÁLNY VNÚTORNÝ PRIEMER ZAKRIVENIA		SCHÉMA KRYTIA VÝSTUŽE BETÓNOM	
BETONÁRSKA VÝSTUŽ		STN EN 1992-1-1+A1	B 500B
PRVOK		f _{yk} =500MPa	
BETÓN		KRYTIE VÝSTUŽE	
PILÓTY		STN EN 206+A2 C30/37 XC2, XA1 (SK)-CI 0,4-Dmax22	Chom [mm]
PODKLADNÝ BETÓN		STN EN 206+A2 C12/15 X0 (SK) CI-1,0 Dmax22	HORE
			OSTATNÉ
			80
			80

C.2

SÚRADNICOVÝ SYSTÉM: S--JTSK v realizácii JTSK		VÝŠKOVÝ SYSTÉM: Bpv	
NÁZOV STAVBY			
Trolejbusové trate v Bratislave, Nová trolejbusová trať Patrónka - Riviéra			
STAVEBNÍK		Hlavné mesto Slovenskej republiky Bratislava Primaciálne námestie č.1, 814 99 Bratislava	
OBJEDNÁVATEĽ DOKUMENTÁCIE		Dopravný podnik Bratislava, a.s. Olejkárska č.1, 814 52 Bratislava	
PROJEKTANT		DOPRAVOPROJEKT, a.s. Kominárska 141/2,4 832 03 Bratislava – mestská časť Nové Mesto	
HLAVNÝ INŽINIER PROJEKTU		Ing. Marta KODAJOVÁ	PODPIS
ČÍSLO ZÁKAZKY		7859--00	
PROJEKTANT OBJEKTU		DOPRAVOPROJEKT, a.s., divízia Bratislava I, Kominárska 141/2,4, 832 03 Bratislava	
ZODPOVEDNÝ PROJEKTANT		Ing. Andrej MARTON	
VYPRACOVAL		Ing. Vladimír GELANYI	
KONTROLOVAL		Ing. Andrej MARTON	
IDENTIFIKAČNÉ ČÍSLO PRÍLOHY		TIIPRB--DRS--C--C200--12200--008--X	
KRAJ: BRATISLAVSKÝ		OKRES: Bratislava I, MČ – Staré Mesto	
KATASTRÁLNE OZEMIE: Karlova Ves, Staré Mesto		Bratislava IV, MČ – Karlova Ves	
NÁZOV ČASTI		PORTÁL UL. MLYNSKÁ DOLINA	
NRJ6 – TVAR A VÝSTUŽ PILÓT		DÁTUM	
		FORMÁT	
		MIERKA	
		STUPEŇ PD	
		Č. ZÁKAZKY	
		Č. SÚPRAVY	
		Č. PRÍLOHY	
		122.	