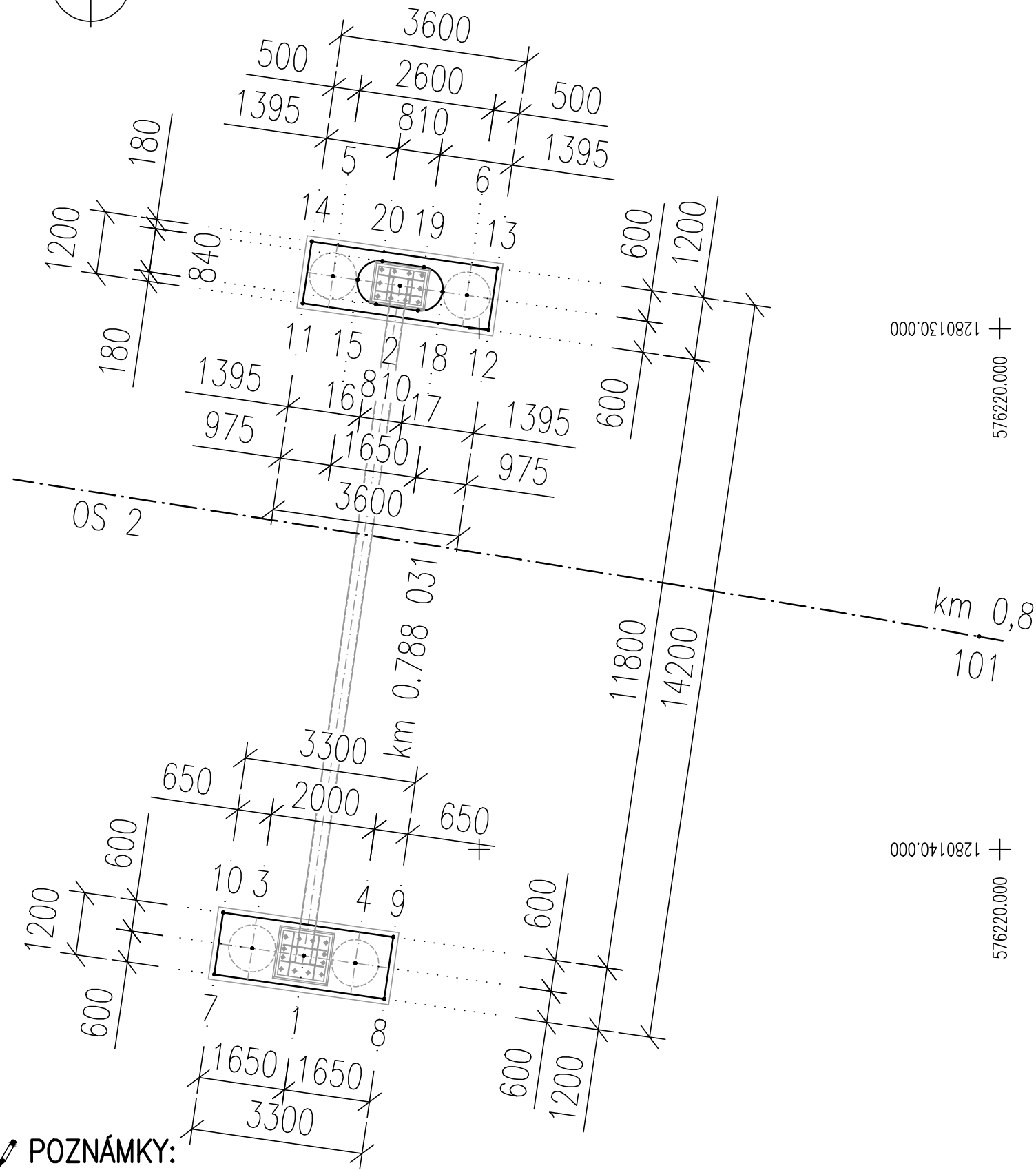
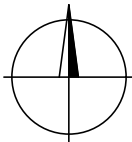


SITUÁCIA

1:100

PORTÁL – UL. BOTANICKÁ



POZNÁMKY:

- VYTYČOVANÉ BODY SÚ UVEDENÉ V SAMOSTATNEJ PRÍLOHE S NÁZVOM ZOZNAM VYTYČOVANÝCH BODOV.
- ZOBRAZENÁ ČIARA: — — — — — JE FIKTÍVNA ČIARA – OS TRAKČNÉHO VEDENIA.

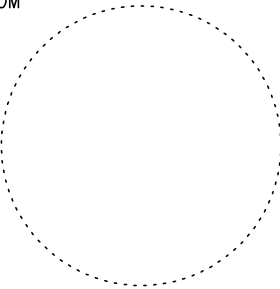


EURÓPSKA ÚNIA
Kohézny fond
OP Integrovaná infraštruktúra 2014 – 2020



MINISTERSTVO
DOPRAVY
SLOVENSKEJ REPUBLIKY

NÁLEŽITOSŤAMI A PRESNOSŤOU ZODPOVEDÁ PREDPISOM



C.2

VYTYČOVACIA SIET' STAVBY BUDE DODANÁ HLAVNÝM GEODETOM STAVBY PRED VYTYČENÍM STAVEBNÉHO OBJEKTU
SÚRADNICOVÝ SYSTÉM: S–JTSK v realizácii JTSK PRESNOSŤ VYTYČENIA: STN 73 0422 VÝŠKOVÝ SYSTÉM: Bpv

NÁZOV STAVBY			
Trolejbusové trate v Bratislave, Nová trolejbusová trať Patrónka - Riviéra			
STAVEBNÍK		Hlavné mesto Slovenskej republiky Bratislava Primaciálne námestie č.1, 814 99 Bratislava	
OBJEDNÁVATEĽ DOKUMENTÁCIE		Dopravný podnik Bratislava, a.s. Olejkárska č.1, 814 52 Bratislava	
PROJEKTANT		DOPRAVOPROJEKT, a.s. Kominárska 141/2,4 832 03 Bratislava – mestská časť Nové Mesto	
HLAVNÝ INŽINIER PROJEKTU		Ing. Marta KODAJOVÁ	
ČÍSLO ZAKAZKY		7859-00	
PROJEKTANT OBJEKTU		DOPRAVOPROJEKT, a.s., divízia Bratislava I, Kominárska 141/2,4, 832 03 Bratislava	
ZODPOVEDNÝ PROJEKTANT		Ing. Andrej MARTON	
VYPRACOVAL		Ing. Josef KOPECKÝ	
KONTROLOVAL		Ing. Dušan STANEK	
IDENTIFIKAČNÉ ČÍSLO PRÍLOHY		TTPRB-DRS-C-C200-12400-005-X	
KRAJ: BRATISLAVSKÝ		OKRES: Bratislava I, MČ – Staré Mesto	
KATASTRÁLNE ÚZEMIE: Karlova Ves, Staré Mesto		Bratislava IV, MČ – Karlova Ves	
NÁZOV ČASTI		PORTÁL UL. BOTANICKÁ	
VYTYČOVACÍ VÝKRES		DÁTUM 12.2024	
		FORMÁT 2x1 A4	
		MIERKA 1:100	
		STUPEŇ PD DRS	
		Č. ZAKAZKY 7859-00	
		Č. SÚPRAVY Č. PRÍLOHY 124.05	