

Rejon: ul. Le na  
Miejscowo : Jankowice  
Powiat: raciborski  
Województwo: I skie






Obiekt: Projekt sieci kan.san w msc. Jankowice  
Zleceniodawca: GPWiK w Ku ni Raciborskiej  
Wiercenie: GEO MaK Dariusz Klisiewicz  
Dozór geol.: mgr Dariusz Klisiewicz

System wiercenia: r czny

Rz dna: 252.00 m n.p.m. Gł boko : 3.00 m

Skala 1 : 20

Data wiercenia: 22-11-2019

Wiercenie	Gł boko zwierciadła wody	Stratygrafia	Profil litologiczny		Przelot	Opis litologiczny	Symbol gruntu	Wilgotno	Stan gruntu	ID	IL	Warstwa geotechniczna
1	2	3	[m]		[m]		8	9	10	11	12	13
		Nasyp				nasyp niekontrolowany, czarny (humus, piasek)	nN		-			Ia
		Nasyp			0.40	piasek redni, br zowy	Ps	mw				Va
			1.0									
					1.20	pospółka, rdzawa z domieszk wiru	Po+		szg	0.45		Vb
		Czwartorz d										
		Czwartorz d										
			2.0		1.90	pospółka, br zowo-be owa	Po	m	zg	0.70		
												
					2.80	glina pylasta, szara	Gπ	mw	tpl		0.15	IVb
			3.0									
					3.00							

 2.70