








Legenda

- Legenda**
-  Vozovka 1. etapa
 -  Vozovka 2. etapa
 -  Výhybňa
 -  Lesný sklad
 -  Prístrešok
 -  El. vedenie VN podzemné
 -  El. vedenie NN podzemné



Výskový systém B.p.v. Súradnicový systém S-JTSK				Zdroj dát: ÚGKK SR		Zodpovedný projektant Ing. Miroslav Hrib, PhD. Vodales, s.r.o. Zvolen	
Kr. okres	Brezno	Katastrálne územie	Šumiac	Vyracoval Ing. Miroslav Hrib, PhD. Ing. Martin Slančík, PhD. Ing. Juraj Hrib, Ing. Lydia Jánošíková			
Investor	Lesy SR, š.p., OZ Horehroniec, Hlavná 245/72, 976 52 Cierny Balog			Dátum	Apríl 2024		
Objednávateľ	Banskobystrický samosprávny kraj, Námestie SNP 23, 974 01 Banská Bystrica			Stupeň	PD OSÚ		
Stavba	Lesná cesta Šumiac - Kráľova hoľa, etapa č. 2, stavebné úpravy			Formát	3x2x4		
				Mierka	1:1000		
Obsah	Situácia 2,098 42 - 3,142 24			Číslo prílohy	5.1		
				Číslo kópie			