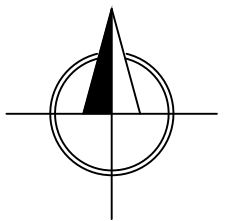
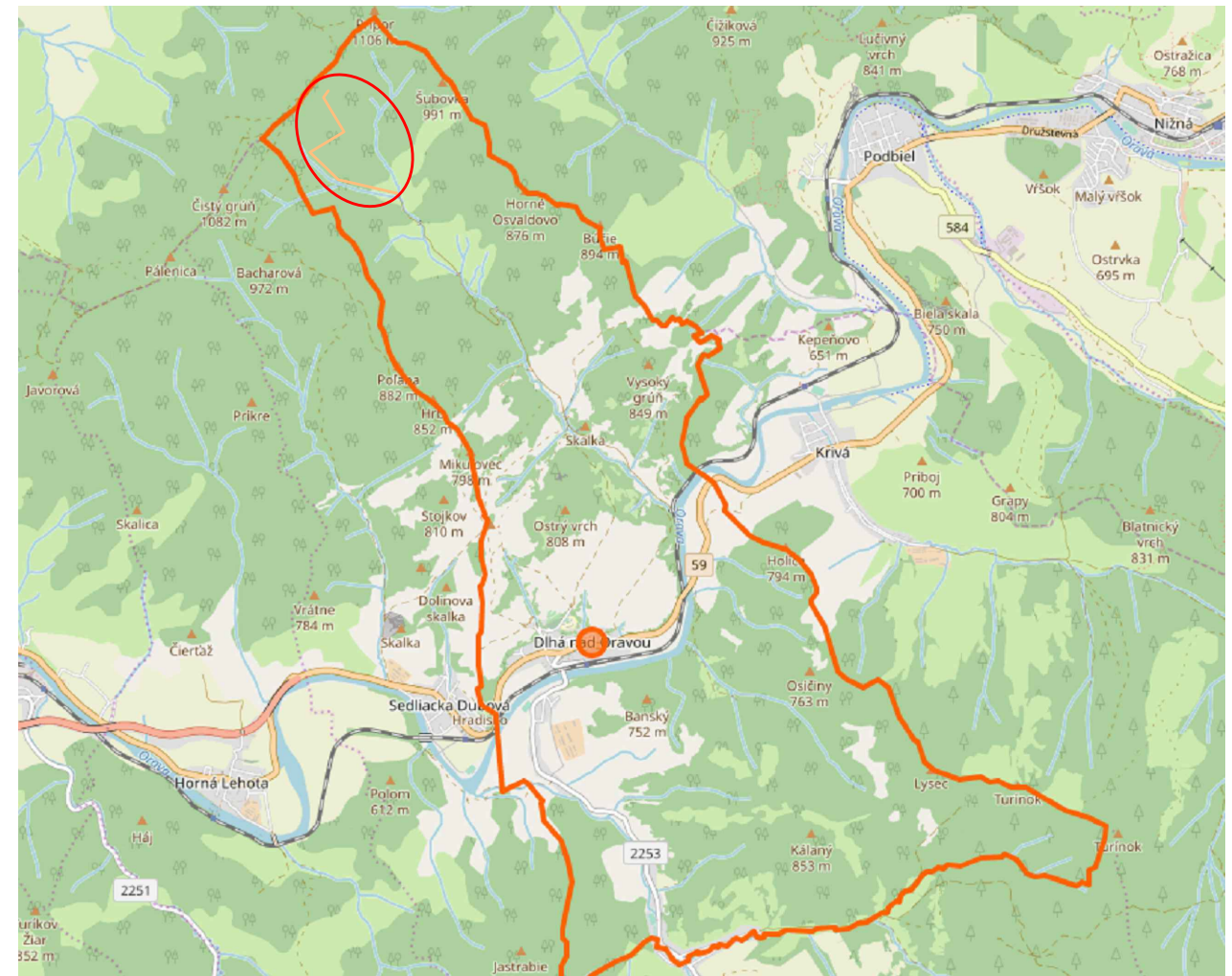



A map of the region around Mesto Stavby. The map shows a network of roads, including a major yellow road (E77) running north-south and several smaller roads (78, 59, 520, 584). Rivers are shown in blue, including the Oravský Biely Potok and Krivá. Towns and villages are labeled, such as Babin, Hruštín, Oravský Podzámok, Horná Lehota, Bziny, Dolný Kubín, Veličná, Vyšný Kubín, Leštiny, Osádka, Malatiná, Chlebnice, Malé Borové, Velké Borové, Kvačany, Huty, Krivá, Podbiel, Nížná, and Tvrdosín. A red outline highlights a specific area, and a red circle is drawn within it, with the text "MIESTO STAVBY" (Construction Site) written in red above it. The text "Dlhá nad Oravou" is also visible within the red outline.



zodpovedný projektant dielu: ING.MARTIN SANDANUS 	vypracoval:		hlavný projektant akcie:		VS – Projekty, s.r.o. M.R.Štefánika 157/45 017 01 Považská Bystrica IČO:51 065 258 DIČ:212 0578 306		
	ING.MARTIN SANDANUS		ING.DANIEL SÁDECKÝ				
	investor: Spolok urbáru pozemkové spoločstvo, Dlhá nad Oravou 455, 027 55 Dlhá nad Oravou					stupeň PD: DSP	
	názov: DLHÁ NAD ORAVOU, LESNÁ CESTA					dátum: 12/2018	
objekt: k.ú. DLHÁ NAD ORAVOU p.č. 4296/2, 1774/2, 1761/2, 4296/1, 1775					zák.číslo: LC1/18		
obsah: POZDĽŽNÝ PROFIL					č.výkresu: č.revízie č.kópie		
mierka: 1:5000 diel: B. DOKUMENTÁCIA STAVEBNÝCH OBJEKTOV					1		