

KRAJ OKRES
DRUH POVRCHU

701 PRELOŽKA PLYNOVODU NA
KRIŽNEJ ul.

POZDLŽNY PROFIL
PRELOŽKY STL PLYNOVODU d 315

MIERKA: DLŽKA 1:100
VÝŠKA 1:100

KÓTA UPRAVENÉHO TERÉNU

HLBKA VÝKOPU

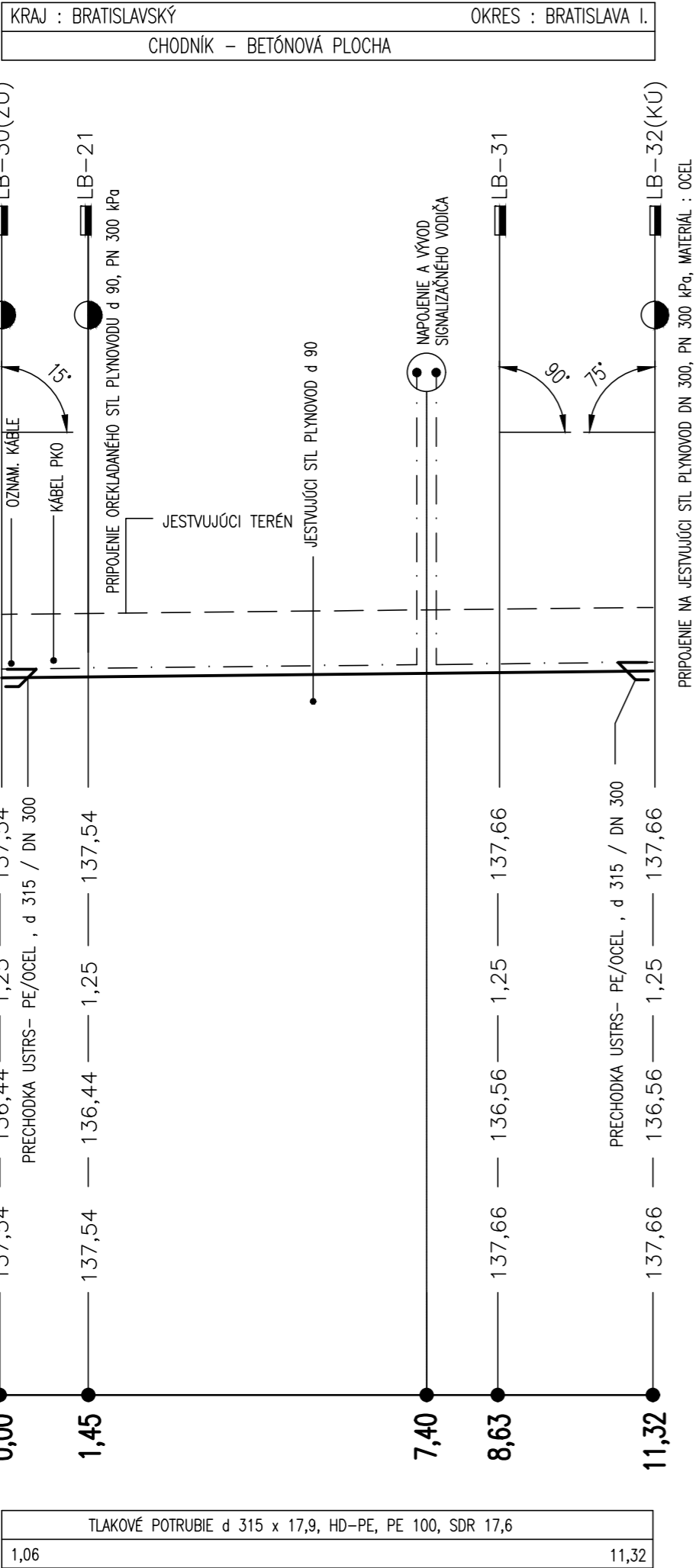
KÓTA DNA POTRUBIA

KÓTA PŮVODNÉHO TERÉNU

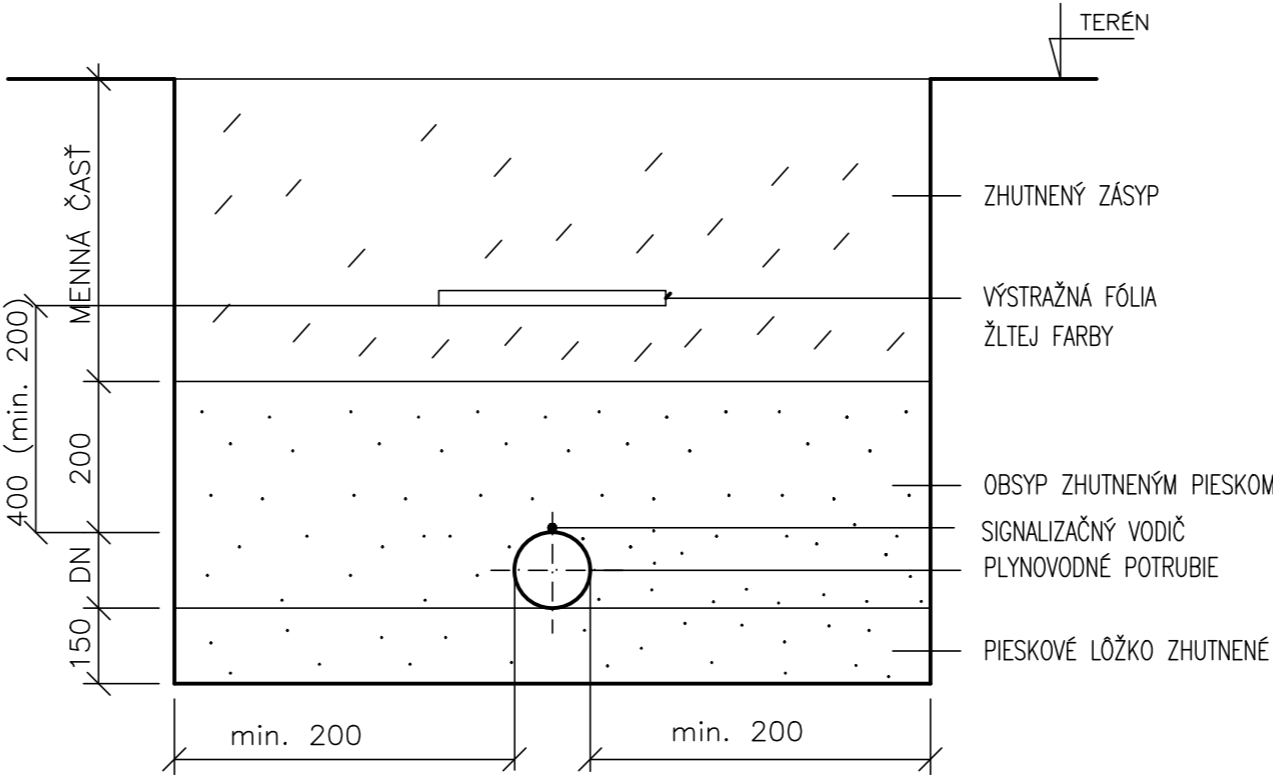
ZROVNÁVACIA ROVINA 124,00

STANIČENIE V – (m)

PROFIL (mm)
SKLON (%) – DLŽKA (m)
TLAK – 300 kPa



ULOŽENIE POTRUBIA





EURÓPSKA ÚNIA

Európske štrukturálne a investičné fondy

OP Integrovaná infraštruktúra 2014 – 2020



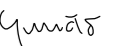






MINISTERSTVO

DOPRAVY A VÝSTAVBY

SLOVENSKEJ REPUBLIKY

D-701

SÚRADNICOVÝ SYSTÉM: S–JTSK v realizácii JTSK		VÝŠKOVÝ SYSTÉM: Bpv	
NÁZOV STAVBY Modernizácia električkových tratí RUŽINOVSKÁ RADIÁLA			
OBJEDNÁVATEĽ  BRATISLAVA		Hlavné mesto Slovenskej republiky Bratislava Primaciálne nám. 1, 814 99 Bratislava	
PROJEKTANT 		DOPRAVOPROJEKT, a.s. Kominárska 141/2,4 832 03 Bratislava	
HLAVNÝ INŽINIER PROJEKTU Ing. Nikola Grančič		PODPIS 	
ČÍSLO ZÁKAZKY 8632–01			
PROJEKTANT OBJEKTU 		DOPRAVOPROJEKT, a.s., divízia Bratislava II, Kominárska 141/2,4, 832 03 Bratislava	
ZODPOVEDNÝ PROJEKTANT Ing. Pavol Prišas		PODPIS 	
VYPRACOVAL Ing. Pavol Prišas		PODPIS 	
KONTROLOVAL Ing. Peter Mészáros		PODPIS 	
IDENTIFIKAČNÉ ČÍSLO PRÍLOHY MET-RR-DSP-C-D000-70100-009-X			
KRAJ: BRATISLAVSKÝ		OKRES: Bratislava I, Bratislava II, Bratislava III	
KATASTRÁLNE ÚZEMIE: Staré Mesto, Nové Mesto, Nivy, Ružinov		DÁTUM 05.2023	
NÁZOV OBJEKTU PRELOŽKA PLYNOVODOV NA KRIŽNEJ ul.		FORMÁT 3 A4	
NÁZOV PRÍLOHY POZDLŽNY PROFIL A ULOŽENIE STL POTRUBIA d 315		MIERKA 1:100/1:100	
Č. ZÁKAZKY 8632–01		STUPEŇ PD DSP	
Č. SÚPRAVY		Č. PRÍLOHY 009	