

NEMOCNICA RUŽINOV

KO 4337 865  
KO 4337 203

Obj. D-790\_285  
PRVKY - CDS

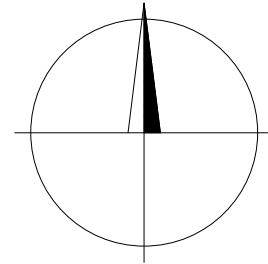
BOD	Y [m]	X [m]
1	568938.779	1279728.251
2	568939.181	1279736.926
3	568925.875	1279739.936
4	568830.446	1279735.783
5	568942.233	1279756.954
6	568940.580	1279750.501
7	568954.341	1279748.036
8	569003.200	1279747.935
9	568937.929	1279736.712
10	568941.175	1279751.107
11	568939.505	1279748.030
12	568924.177	1279720.999
13	568780.213	1279744.721
14	568778.213	1279744.671
15	568780.290	1279737.221
16	568778.290	1279737.172

4,4

Obj. D-790\_285  
CHRÁN./TRASY-CDS

BOD	Y [m]	X [m]
17	568937.881	1279736.912
18	568937.972	1279728.243
19	568924.677	1279727.859
20	568924.553	1279739.672
21	568924.547	1279740.172
22	568924.471	1279747.471
23	568924.465	1279747.971
24	568924.373	1279756.733
25	568837.138	1279746.309
26	568837.243	1279736.644
27	568781.699	1279745.329
28	568781.800	1279736.147
29	568941.133	1279756.755
30	568941.189	1279751.398

4,5



LEGENDA CDS :

- Stožiar CDS
- Označenie stožiarov CDS
- Rameno výložníkového stožiara CDS
- Radič cestnej dopravnej signalizácie
- Vozidlový detekčný systém-prístupový bod
- Vozidlový detekčný systém-opakovač prenosu
- DV Vozidlový detekčný systém-detektor vozidla
- DC Vozidlový detekčný systém-detektor cyklistu
- DE Vozidlový detekčný systém-detektor električky

4,6

- CDS-SIG Kábel CDS
- CDS-KK Kábel KK
- CDS-KD Kábel KD
- CDS-NN Kábel NN
- Chráničky CDS
- Prierezka
- Zóna vrchného trolejového vedenia
- 5m
- 20m

POZNÁMKA :

Vytýčenie priestorovej polohy stavebného objektu je spracované na základe overených a orientačne zakreslených inžinierskych síet. Pred realizáciou stavebného objektu je potrebné všetky inžinierske siete vytýčiť a prípadné nezrovnalosti zapracovať do ďalšieho stupňa PD DRS.




BOD	Y [m]	X [m]
100	568750.000	1279800.000

4,7

4,8

ASTRONOMICKÁ

D-790

SÚRADNICOVÝ SYSTÉM S-JTSK v realizácii JTSK		VÝŠKOVÝ SYSTÉM: Bpv	
NAZOV STAVBY			
Modernizácia električkových tratí RUŽINOVSKÁ RADIÁLA			
OBJEDNÁVATEĽ		Hlavné mesto Slovenskej republiky Bratislava Prímecálne nám. 1, 814 99 Bratislava	
			
PROJEKTANT		DOPRAVOVPROJEKT, a.s. Kominárska 141/2,4 832 03 Bratislava	
			
HLAVNÝ INŽINIER PROJEKTU		Ing. Nikola Grančič	PODPIS
ČÍSLO ZAKAZKY		8632-01	
PROJEKTANT OBJEKTU		Jašíkova 2, 821 03 Bratislava	
			
ZODPOVEDNÝ PROJEKTANT		Ing. Martin Zeleník	PODPIS
VYPRACOVAL		Marcel Laurinský	PODPIS
KONTROLOVAL		Peter Pavelka	PODPIS
IDENTIFIKAČNÉ ČÍSLO PRÍLOHY		MET-RR-DSP-C-0000-79000-913-X	
KRAJ: BRATISLAVSKÝ		OKRES: Bratislava I, Bratislava II, Bratislava III	
KATASTRÁLNE OZEMIE: Staré Mesto, Nové Mesto, Hláv, Ružinov			
NAZOV PRÍLOHY		DÁTUM FORMÁT MIERKA STUPEŇ PD Č. ZAKAZKY Č. PRÍLOHY	
VYTÝČENIE PRIESTOROVEJ POLOHY (K285 Riadené otáčanie Chlumeckého)		05.2023 6 x A4 1:500 DSP 8632-01 Č. PRÍLOHY	
		913	