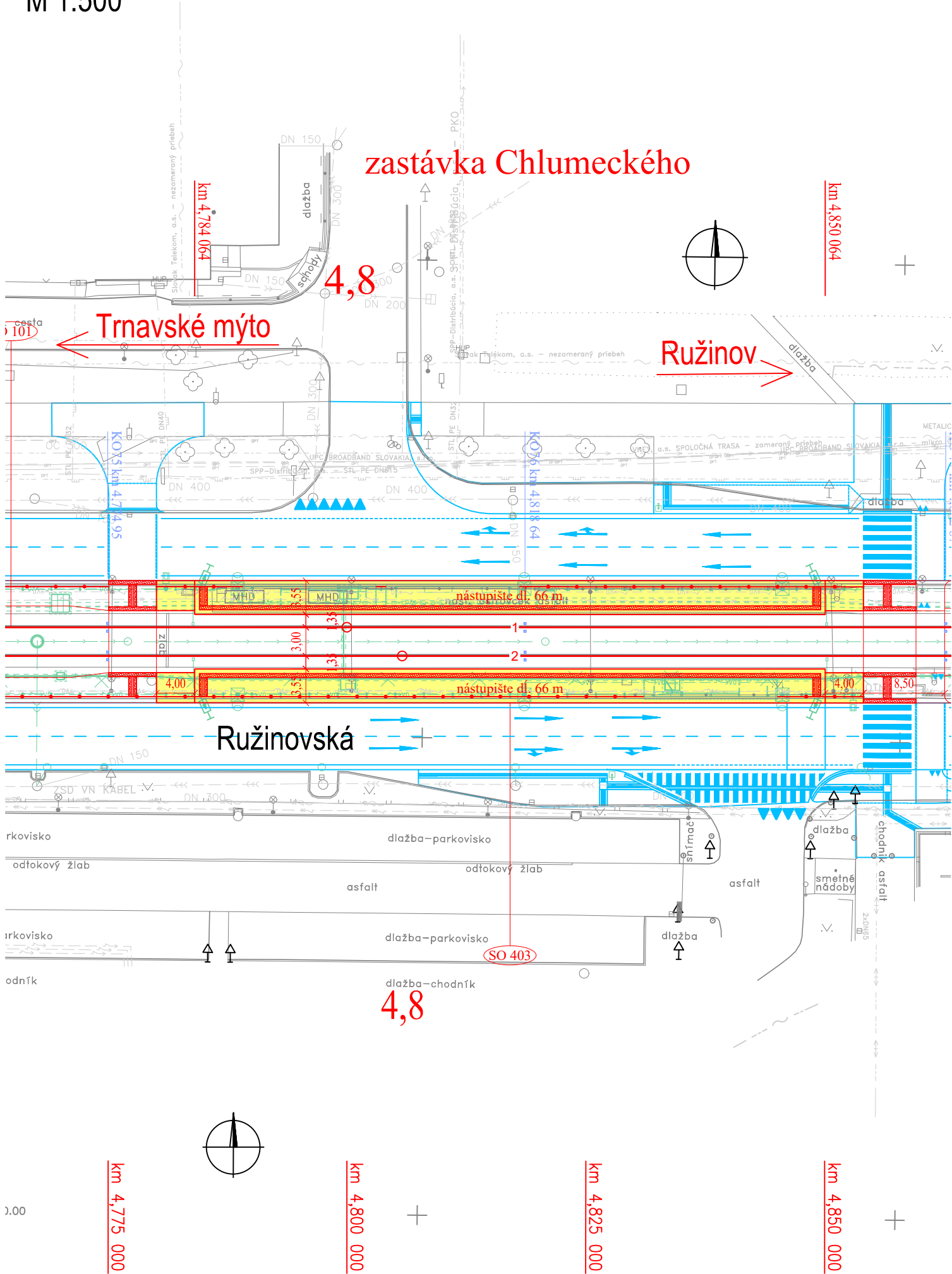


Situácia
M 1:500



LEGENDA:

- spevnené plochy riešené v rámci objektu
- varovný, signálny pás
- vodiaci pás
- zábradlie
- zameraný jestvujúci stav
- súvisiace objekty stavby
- komunikácie, vodorovné dopravné značenie
- asanácie, výruby

NOVÉ INŽ. SIETE, VEDENIA A ÚPRAVY:

- kanalizácia, odvodnenie
- plynovod
- vodovod
- silnopráúdové vedenia NN
- silnopráúdové vedenia VN
- verejné osvetlenie
- oznamovacie vedenia

ORIENTAČNÝ ZÁKRES JESTVUJÚCICH INŽ. SIETÍ

- kanalizácia
- plynovod NTL
- plynovod STL
- vodovod
- horúcovod
- silnopráúdové vedenia NN
- silnopráúdové vedenia VN
- verejné osvetlenie
- oznamovacie vedenia
- optické vedenia






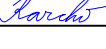
EURÓPSKA ÚNIA
Európske štrukturálne a investičné fondy
OP Integrovaná infraštruktúra 2014 – 2020

MINISTERSTVO
DOPRAVY A VÝSTAVBY
SLOVENSKEJ REPUBLIKY

D-403

SÚRADNICOVÝ SYSTÉM: S-JTSK v realizácii JTSK

VÝŠKOVÝ SYSTÉM: Bpv

NÁZOV STAVBY				Modernizácia električkových tratí RUŽINOVSKÁ RADIÁLA					
OBJEDNÁVATEĽ		 BRATISLAVA		Hlavné mesto Slovenskej republiky Bratislava Primaciálne nám. 1, 814 99 Bratislava					
PROJEKTANT				DOPRAVOPROJEKT, a.s.		PODPIS 			
				Kominárska 141/2,4 832 03 Bratislava					
		HLAVNÝ INŽINIER PROJEKTU		Ing. Nikola Grančič					
		ČÍSLO ZÁKAZKY		8632-01					
PROJEKTANT OBJEKTU				DOPRAVOPROJEKT, a.s., divízia Bratislava II, Kominárska 141/2,4, 832 03 Bratislava					
				ZODPOVEDNÝ PROJEKTANT		Ing. Martin Zajíček		PODPIS 	
				VYPRACOVAL		Ing. Martin Zajíček		PODPIS 	
				KONTROLOVAL		Ing. Igor Karchutňák		PODPIS 	
				IDENTIFIKAČNÉ ČÍSLO PRÍLOHY		MET-RR-DSP-C-D000-40300-091-X			
KRAJ: BRATISLAVSKÝ				OKRES: Bratislava I, Bratislava II, Bratislava III					
KATASTRÁLNE ÚZEMIE: Staré Mesto, Nové Mesto, Nivy, Ružinov				DÁTUM		05.2023			
ELEKTRIČKOVÉ ZASTÁVKY, SPEVNENÉ PLOCHY				FORMÁT		3 x A4			
				MIERKA		1:500			
				STUPEŇ PD		DSP			
				Č. ZÁKAZKY		8632-01			
NÁZOV PRÍLOHY				Č. SÚPRAVY		Č. PRÍLOHY			
SITUÁCIA ZASTÁVKA CHLUMECKÉHO						091			