Situácia č.4
M 1:500

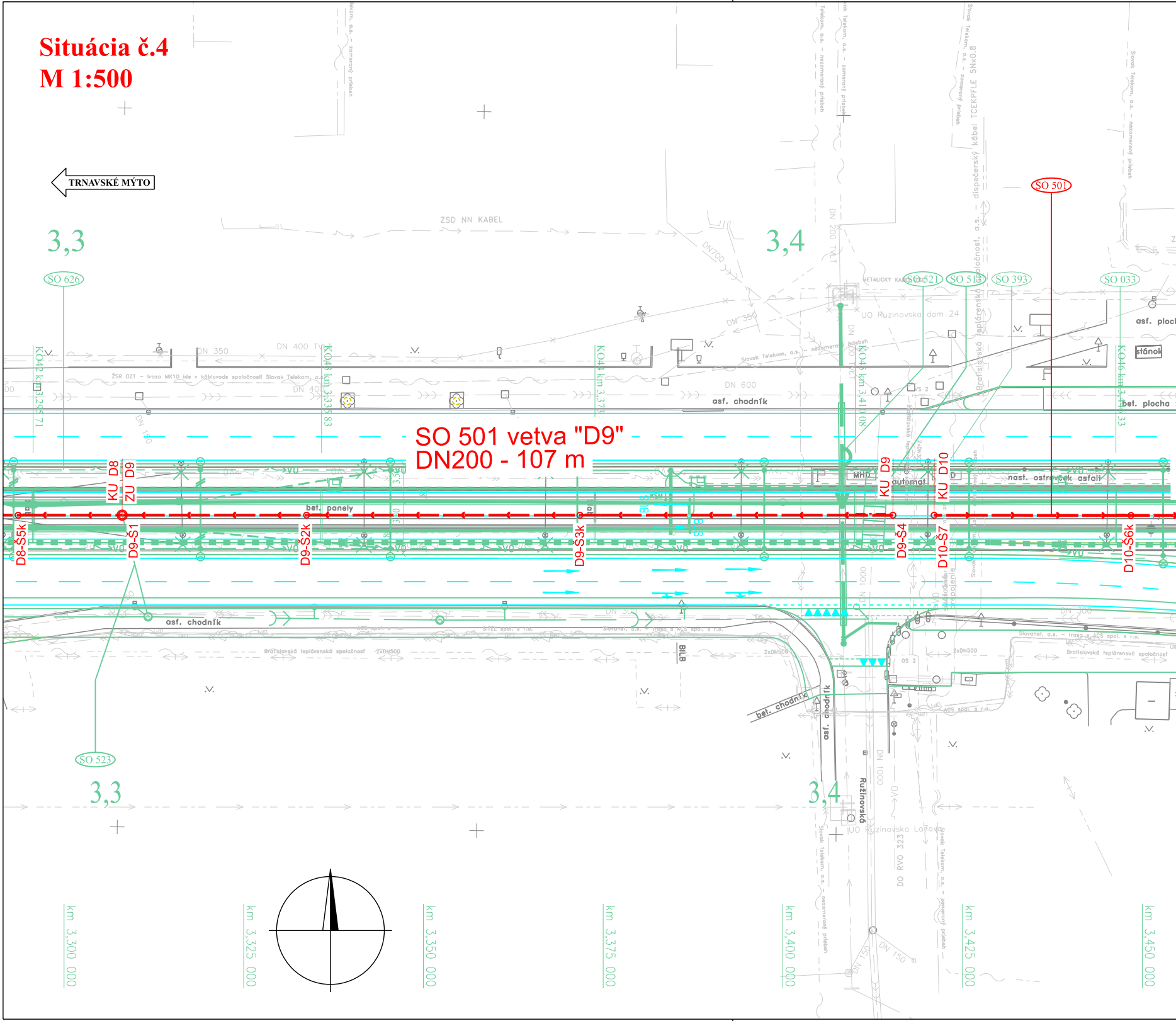
TRNAVSKÉ MÝTO
3,3
3,4
SO 626
SO 523
SO 521
SO 511
SO 393
SO 033
SO 501
SO 501 vetva "D9"
DN200 - 107 m
KU D8
ZU D9
KU D9
KU D10
D8-Š5k
D9-Š1
D9-Š2k
D9-Š3k
D9-Š4
D10-Š7
D10-Š6k
ZSD NN KABEL
DN 350
DN 400
DN 600
DN 700
DN 1000
DN 300
DN 200
DN 150
UO Ružinovská dom 24
UO Ružinovská Lanova
asf. plocha
stánok
bet. plocha
asf. chodník
bet. panely
bet. chodník
nast. ostrovček asfalt
MHD
automat
Ružinovská
Slovak Telekom, a.s. - nezameraný priebeh
Bratislavská teplárenská spoločnosť
Slovanet, a.s. - trasa s ACS spol. s r.o.
VO
BILB
km 3,300 000
km 3,325 000
km 3,350 000
km 3,375 000
km 3,400 000
km 3,425 000
km 3,450 000

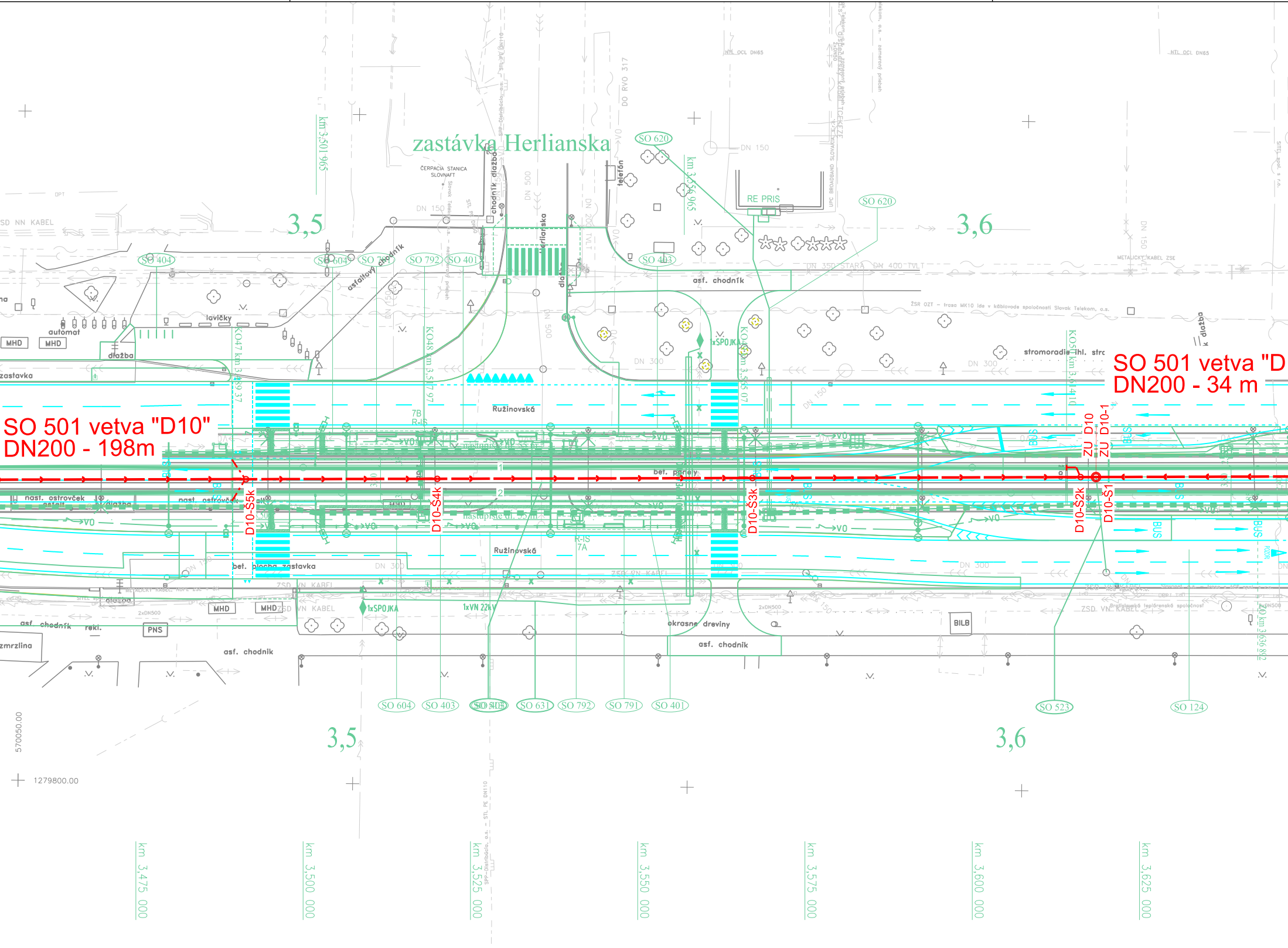
zastávka Herlianska
SO 501 vetva "D10"
DN200 - 198m
SO 501 vetva "D
DN200 - 34 m
D10-Š5k
D10-Š4k
D10-Š3k
D10-Š2k
D10-Š1
ZU D10
ZU D10-1
3,5
3,6
Ružinovská
Herlianska
ČERPACIA STANICA SLOVNAFT
asf. chodník
asfaltový chodník
bet. panely
bet. plocha zastavka
nast. ostrovček
okrasné dreviny
stromoradie ihl. stro
lavičky
automat
dlažba
zastavka
zmrzlina
RE PRIS
BILB
PNS
MHD
telefón
1xSPOJKA
1xVN 22kV
SO 620
SO 404
SO 604
SO 792
SO 401
SO 403
SO 405
SO 631
SO 791
SO 523
SO 124
KO47 km 3,489 37
KO48 km 3,517 97
KO49 km 3,565 07
km 3,501 965
km 3,556 965
km 3,475 000
km 3,500 000
km 3,525 000
km 3,550 000
km 3,575 000
km 3,600 000
km 3,625 000
570050.00
1279800.00

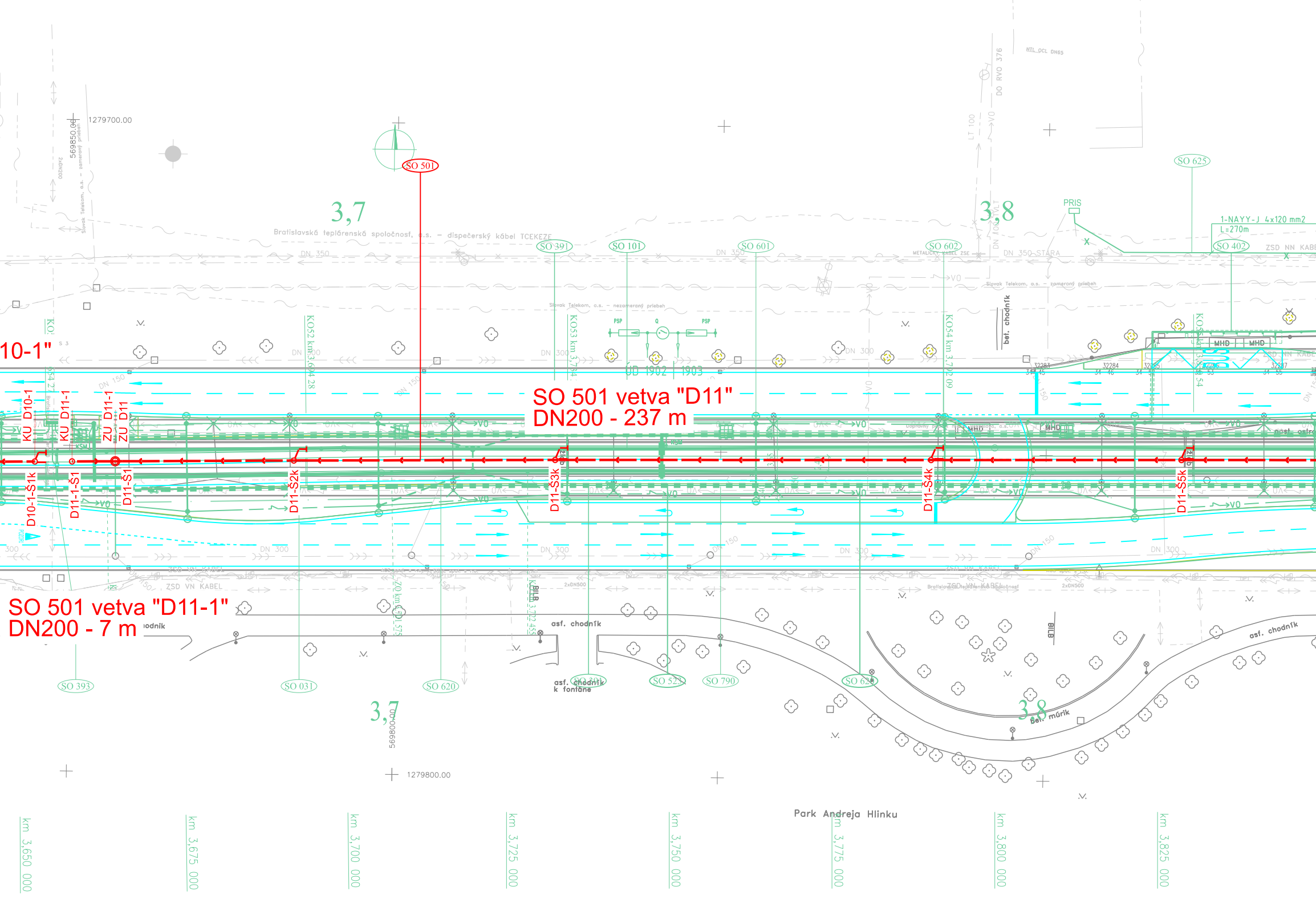
SO 501 vetva "D11"
DN200 - 237 m
SO 501 vetva "D11-1"
DN200 - 7 m
10-1"
SO 501
3,7
3,8
Bratislavská teplárenská spoločnosť, a.s. – dispečerský kábel TCEKEZE
DN 350
DN 350 STARA
METALICKÝ KÁBEL ZSE
Slovak Telekom, a.s. – zameraný priebeh
Slovak Telekom, a.s. – nezameraný priebeh
SO 391
SO 101
SO 601
SO 602
SO 625
SO 402
PRIS
1-NAYY-J 4x120 mm2
L=270m
ZSD NN KABEL
KO52 km 3,694 28
KO53 km 3,734
KO54 km 3,792 09
MHD
bet. chodník
PSP
Q
DN 300
DN 150
KU D10-1
KU D11-1
ZU D11-1
ZU D11
D10-1-Š1k
D11-1-Š1
D11-Š1
D11-Š2k
D11-Š3k
D11-Š4k
D11-Š5k
VO
ZSD VN KABEL
2xDN500
asf. chodník
asf. chodník k fontáne
bet. múrik
SO 393
SO 031
SO 620
SO 391
SO 523
SO 790
SO 621
1279700.00
569850.00
1279800.00
569800.00
NTL OCL DN65
DO RVO 376
LT 100
Park Andreja Hlinku
km 3,650 000
km 3,675 000
km 3,700 000
km 3,725 000
km 3,750 000
km 3,775 000
km 3,800 000
km 3,825 000
32283
32284
32285
32286
32287

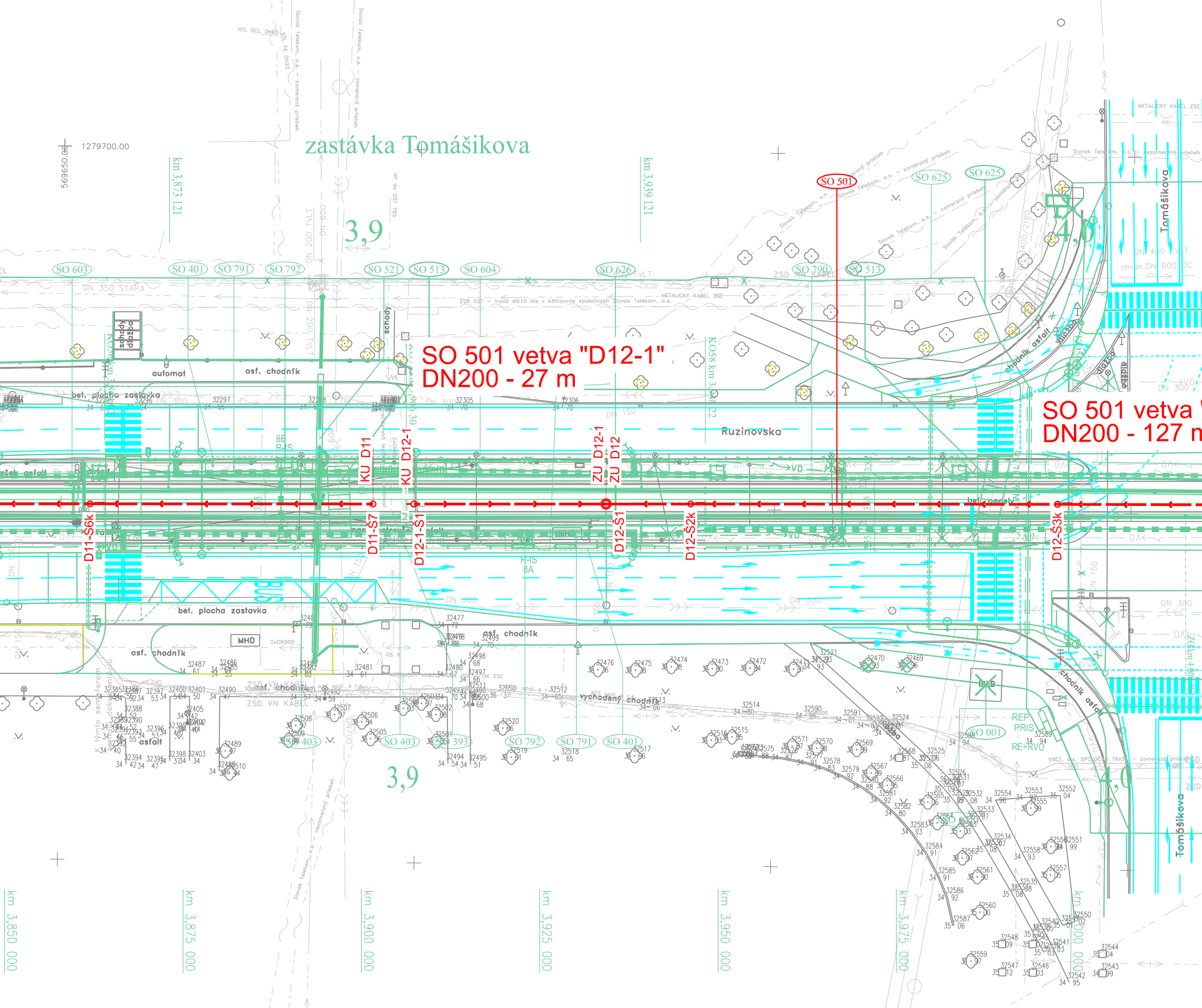
zastávka Tomášikova
1279700.00
569650.00
km 3,873 121
km 3,939 121
3,9
4,0
3,9
4,0
SO 603
SO 401
SO 791
SO 792
SO 521
SO 513
SO 604
SO 626
SO 790
SO 513
SO 625
SO 625
SO 501
SO 501 vetva "D12-1"
DN200 - 27 m
SO 501 vetva "
DN200 - 127 m
Ruzinovska
Tomášikova
Tomášikova
automat
asf. chodník
bet. plocha zastávka
bet. plocha zastávka
asf. chodník
asf. chodník
MHD
BUS
schody
KU D11
KU D12-1
ZU D12-1
ZU D12
D11-S6k
D11-S7
D12-1-S1
D12-S1
D12-S2k
D12-S3k
DN 350 STARÁ
DN 200 TVLT
DN 600
DN 300
DN 150
DN 400 TVLT
chran.DN 600
METALICKÝ KÁBEL ZSE
Slovak Telekom, a.s. - zameraný priebeh
SO 403
SO 403
SO 393
SO 792
SO 791
SO 401
SO 001
REP
PRIS
RE+RVO
km 3,850 000
km 3,875 000
km 3,900 000
km 3,925 000
km 3,950 000
km 3,975 000
km 4,000 000

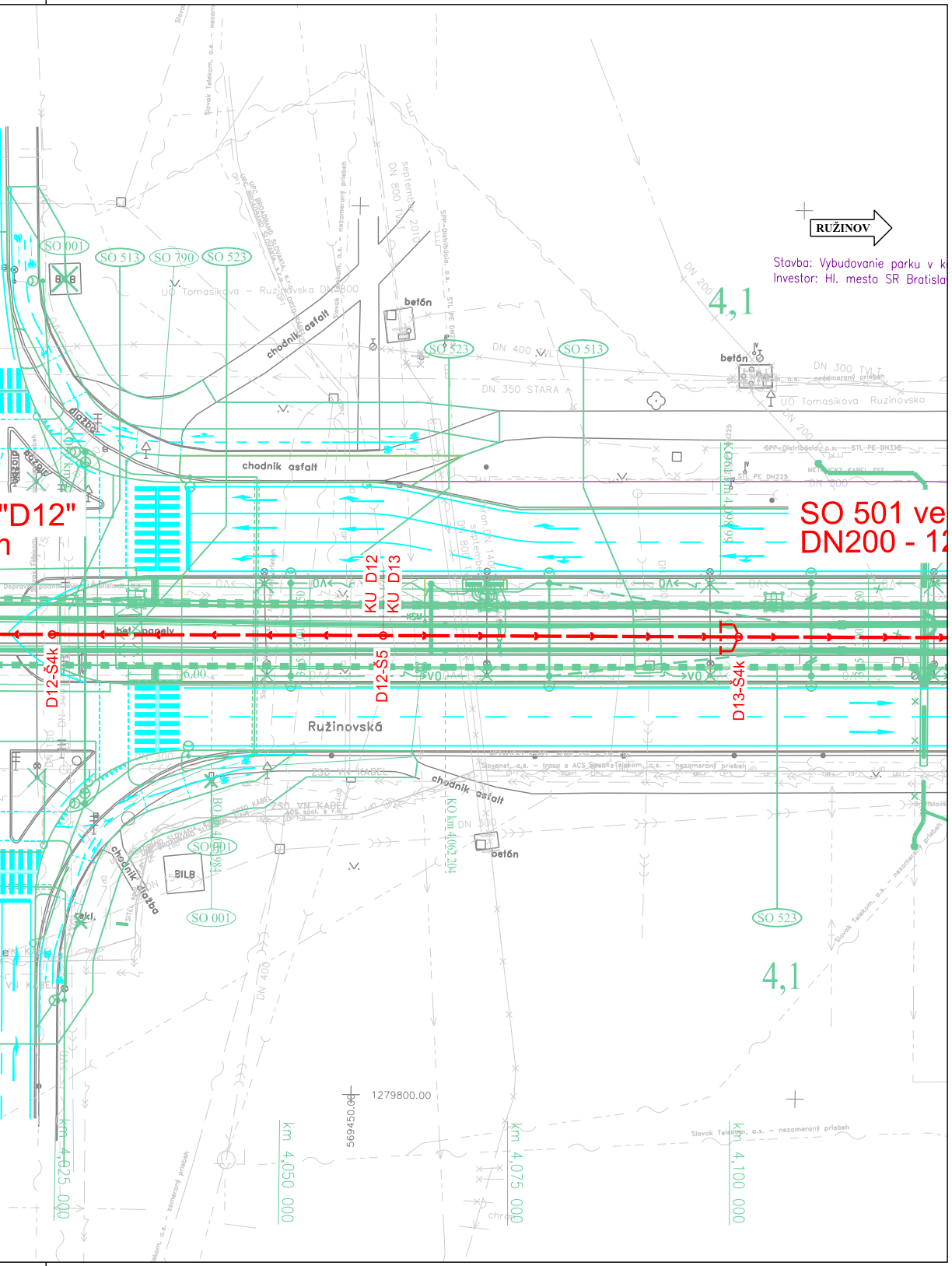
RUŽINOV
Stavba: Vybudovanie parku v k
Investor: Hl. mesto SR Bratisla
SO 001
SO 513
SO 790
SO 523
SO 501 ve
DN200 - 12
"D12"
KU D12
KU D13
D12-Š4k
D12-Š5
D13-Š4k
Ružinovská
chodník asfalt
betón
BILB
UO Tomasikova – Ruzinovska DN 800
UO Tomasikova Ruzinovska
DN 400
DN 350 STARA
DN 300 TVLT
DN 200
4,1
KO km 4,062 204
1279800.00
569450.00
km 4,025 000
km 4,050 000
km 4,075 000
km 4,100 000

LEGENDA:

🟥	SO 501 Odvodnenie elektičkovej trate
	zameraný jestvujúci stav
🟩	súvisiace objekty stavby
	vodorovné dopravné značenie
	vegetačné úpravy

NOVÉ INŽ. SIETE, VEDENIA A ÚPRAVY:

- kanalizácia, odvodnenie
- plynovod
- vodovod
- silnoprúdové vedenia NN
- silnoprúdové vedenia VN
- verejné osvetlenie
- oznamovacie vedenia

ORIENTAČNÝ ZÁKRES JESTVUJÚCICH INŽ. SIETÍ

- kanalizácia
- plynovod NTL
- plynovod STL
- vodovod
- horúcovod
- silnoprúdové vedenia NN
- silnoprúdové vedenia VN
- verejné osvetlenie
- oznamovacie vedenia
- OPT optické vedenia

EURÓPSKA ÚNIA
Európske štrukturálne a investičné fondy
OP Integrovaná infraštruktúra 2014 – 2020

MINISTERSTVO
DOPRAVY A VÝSTAVBY
SLOVENSKEJ REPUBLIKY

D-501

SÚRADNICOVÝ SYSTÉM: S-JTSK v realizácii JTSK

VÝŠKOVÝ SYSTÉM: Bpv

NÁZOV STAVBY	**Modernizácia električkových tratí** **RUŽINOVSKÁ RADIÁLA**
OBJEDNÁVATEĽ BRATISLAVA	Hlavné mesto Slovenskej republiky Bratislava Primaciálne nám. 1, 814 99 Bratislava

PROJEKTANT DOPRAVOPROJEKT ®	DOPRAVOPROJEKT, a.s. Kominárska 141/2,4 832 03 Bratislava		
	HLAVNÝ INŽINIER PROJEKTU	Ing. Nikola Grančič	PODPIS
	ČÍSLO ZÁKAZKY	8632-01	

PROJEKTANT OBJEKTU DOPRAVOPROJEKT ®	DOPRAVOPROJEKT, a.s., divízia Bratislava II, Kominárska 141/2,4, 832 03 Bratislava		
	ZODPOVEDNÝ PROJEKTANT	Ing. Adriana Jakubíková	PODPIS Jakubíková
	VYPRACOVAL	Ing. Adriana Jakubíková	PODPIS Jakubíková
	KONTROLOVAL	Ing. Ján Zajac	PODPIS J. Z.
	IDENTIFIKAČNÉ ČÍSLO PRÍLOHY	MET-RR-DSP-C-D000-50100-014-X	

KRAJ: BRATISLAVSKÝ
OKRES: Bratislava I, Bratislava II, Bratislava III
KATASTRÁLNE ÚZEMIE: Staré Mesto, Nové Mesto, Nivy, Ružinov

NÁZOV OBJEKTU

ODVODNENIE ELEKTRIČKOVEJ TRATE

NÁZOV PRÍLOHY

SITUÁCIA č.4
KM 3,3 – KM 4,1

DÁTUM	05/2023
FORMÁT	10xA4
MIERKA	1:500
STUPEŇ PD	DSP
Č. ZÁKAZKY	8632-01
Č. SÚPRAVY	Č. PRÍLOHY 014