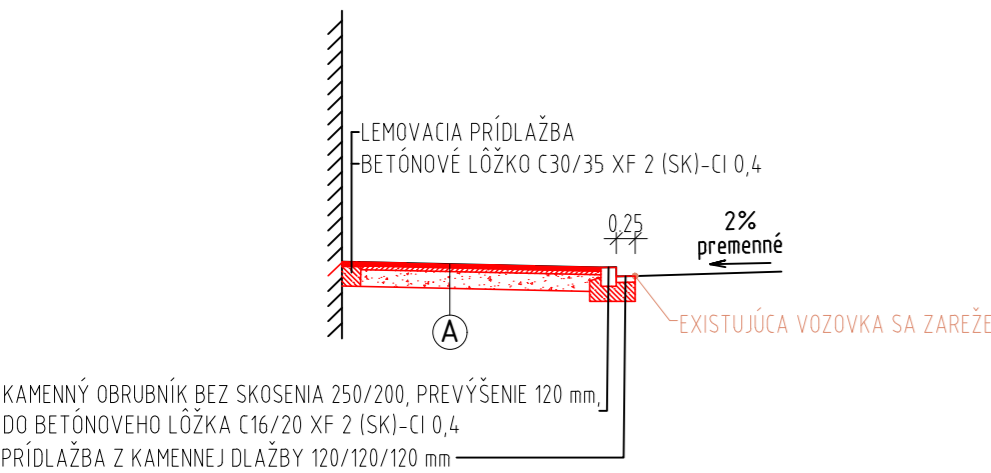


VZOROVÉ REZY SPÄTNÝCH ÚPRAV

M 1:100

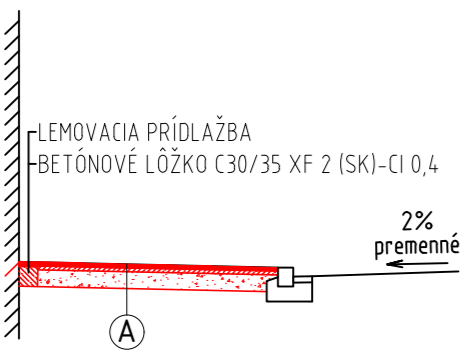
VÝMENA OBRUBNÍKA



KONŠTRUKCIA ASFALTOVÉHO CHODNÍKA "A":

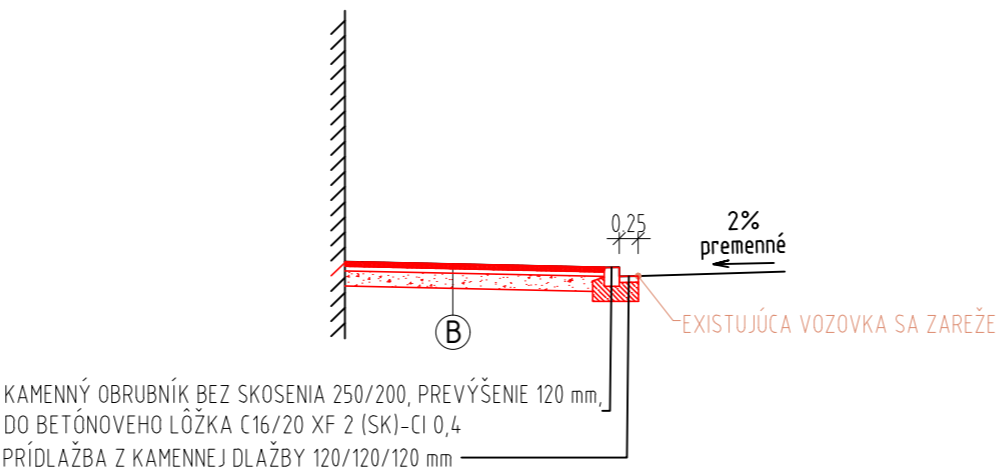
- ASFALTOVÝ BETÓN AC 8 0; II 50 mm STN EN 13108-1
- R-MATERIÁL 20 RA 0/8 50 mm STN EN 13108-8
- NESTMELENÁ VRSTVA ZO ŠTRKODRVINY UM ŠD; 0/31,5 Gc min. 220 mm STN EN 13285, TKP časť 5
- SPOLU min. 320 mm
- ZEMNÁ PLÁŇ Edef2 = min. 45 MPa; Edef2/Edef1 = max. 2,5

OBRUBNÍK SA PONECHÁVA



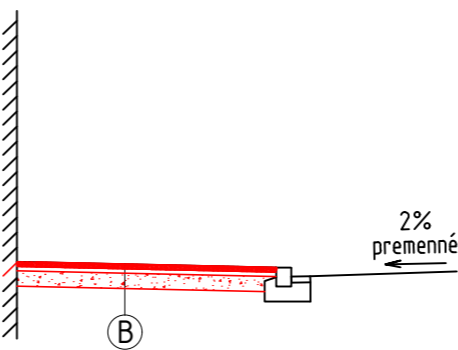
KONŠTRUKCIA ASFALTOVÉHO CHODNÍKA "A":

- ASFALTOVÝ BETÓN AC 8 0; II 50 mm STN EN 13108-1
- R-MATERIÁL 20 RA 0/8 50 mm STN EN 13108-8
- NESTMELENÁ VRSTVA ZO ŠTRKODRVINY UM ŠD; 0/31,5 Gc min. 220 mm STN EN 13285, TKP časť 5
- SPOLU min. 320 mm
- ZEMNÁ PLÁŇ Edef2 = min. 45 MPa; Edef2/Edef1 = max. 2,5



KONŠTRUKCIA DLÁŽDENÉHO CHODNÍKA "B":

- DLAŽOBNÉ ŽULOVÉ/BETÓNOVÉ PLATNE DL 80 mm STN 73 6131-1, TKP časť 9
- LÔŽKO Z DRVENÉHO KAMENIVA L 4/80 40 mm STN EN 13242
- NESTMELENÁ VRSTVA ZO ŠTRKODRVINY UM ŠD; 0/31,5 Gc min. 200 mm STN EN 13285, TKP časť 5
- SPOLU min. 320 mm
- ZEMNÁ PLÁŇ Edef2 = min. 45 MPa; Edef2/Edef1 = max. 2,5



KONŠTRUKCIA DLÁŽDENÉHO CHODNÍKA "B":

- DLAŽOBNÉ ŽULOVÉ/BETÓNOVÉ PLATNE DL 80 mm STN 73 6131-1, TKP časť 9
- LÔŽKO Z DRVENÉHO KAMENIVA L 4/80 40 mm STN EN 13242
- NESTMELENÁ VRSTVA ZO ŠTRKODRVINY UM ŠD; 0/31,5 Gc min. 200 mm STN EN 13285, TKP časť 5
- SPOLU min. 320 mm
- ZEMNÁ PLÁŇ Edef2 = min. 45 MPa; Edef2/Edef1 = max. 2,5

D-516

SÚRADNICOVÝ SYSTÉM: S–JTSK v realizácii JTSK VÝŠKOVÝ SYSTÉM: Bpv

NÁZOV STAVBY			
Modernizácia električkových tratí			
RUŽINOVSKÁ RADIÁLA			
OBJEDNÁVATEĽ		Hlavné mesto Slovenskej republiky Bratislava	
		Prímaciálne nám. 1, 814 99 Bratislava	
PROJEKTANT		DOPRAVOPROJEKT, a.s.	
		Kominárska 141/2,4	
		832 03 Bratislava	
HLAVNÝ INŽINIER PROJEKTU		Ing. Nikola Grančič	
ČÍSLO ZÁKAZKY		8632–01	
PODPIS			
PROJEKTANT OBJEKTU		DOPRAVOPROJEKT, a.s., divízia Bratislava II, Kominárska 141/2,4, 832 03 Bratislava	
		ZODPOVEDNÝ PROJEKTANT	
		Ing. Peter MÉSZAŘOS	
VYPRACOVAL		Ing. Peter MÉSZAŘOS	
KONTROLOVAL		Roman ZÁLEŠÁK	
IDENTIFIKAČNÉ ČÍSLO PRÍLOHY		MET–RR–DSP–C–D000–51600–007–X	
KRAJ: BRATISLAVSKÝ		OKRES: Bratislava II	
KATASTRÁLNE ÚZEMIE: Ružinov		DÁTUM	
		05.2023	
NÁZOV OBJEKTU		FORMÁT	
MENIAREŇ ASTRONOMICKÁ,		3 A4	
VODOVODNÁ PRÍPOJKA		MIERKA	
		1:100	
		STUPEŇ PD	
		DSP	
		Č. ZÁKAZKY	
		8632–01	
NÁZOV PRÍLOHY		Č. SÚPRAVY	
VZOROVÉ REZY SPÄTNÝCH ÚPRAV		Č. PRÍLOHY	
		007	