

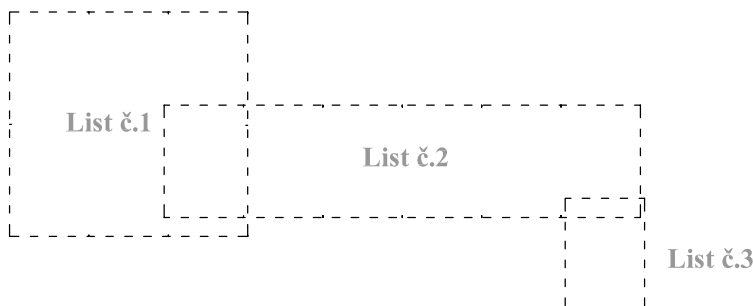


EURÓPSKA ÚNIA
Európske štrukturálne a investičné fondy
OP Integrovaná infraštruktúra 2014 – 2020



MINISTERSTVO
DOPRAVY A VÝSTAVBY
SLOVENSKEJ REPUBLIKY

Klad listov:




Legenda:

- dočasný záber (nad jeden rok)
- dočasný záber do jedného roka
- doterajší stav podľa registra C KN
- doterajší stav podľa registra E KN

NÁLEŽITOSŤAMI A PRESNOSŤOU
ZODPOVEDÁ PREDPISOM

F02



NÁZOV STAVBY		Modernizácia električkových tratí RUŽINOVSKÁ RADIÁLA	
OBJEDNÁVATEĽ		Hlavné mesto Slovenskej republiky Bratislava Primaciálne nám. 1, 814 99 Bratislava	
PROJEKTANT		DOPRAVOPROJEKT, a.s. Kominárska 141/2,4 832 03 Bratislava	
		HLAVNÝ INŽINIER PROJEKTU	Ing. Nikola Grančič
		ČÍSLO ZÁKAZKY	8632-01
		PODPIS	
		DOPRAVOPROJEKT, a.s., divízia Bratislava II, Kominárska 141/2,4, 832 03 Bratislava	
		ZODPOVEDNÝ GEODET	Ing. Jozef Bizub
		PODPIS	
		VYPRACOVAL	Ing. Jozef Bizub
		PODPIS	
		KONTROLOVAL	Ing. Branislav Vávra
		PODPIS	
		IDENTIFIKAČNÉ ČÍSLO PRÍLOHY	MET-RR-DSP-C-F020-00000-002-X
KRAJ: Bratislavský	OKRES: Bratislava II	DÁTUM	05.2023
KATÁSTRALNE ÚZEMIE: Nivy		FORMÁT	-
NÁZOV ČASTI	PODKLADY NA UZATVÁRANIE NÁJOMNÝCH ZMLÚV	MIERKA	1:1000
		STUPEŇ PD	DSP
		Č. ZÁKAZKY	8632-01
NÁZOV PRÍLOHY	GP č. 8632-01-02/2021	Č. SÚPRAVY	Č. PRÍLOHY
			002

VÝKAZ VÝMER (DZ, RZ)

 stupeň dokumentácie : **DSP**

 stavba : **Modernizácia električkových tratí Ružinovská radiála**

 katastrálne územie: **Nivy**

VÝKAZ VÝMER (DZ, RZ)																	
Doterajší stav							Zmeny					Nový stav					
Číslo					Výmera		Druh pozemku	Diel číslo	k OBJ	m²	od parcely číslo	m²	Číslo parcely	Výmera		Druh pozemku	Vlastník (iná opráv. osoba) adresa (sídlo)
pzkn. vložky	listu vlastn.	parcely												ha	m²		
PK	LV	PK	KN-E	KN-C	ha	m²		Stav právny									
	5364 4288		10425 10426		42 698		zast.pl. záhrada	75 73 74	DZ DZ DZ	42 72 90							DZ - dočasný záber RZ - ročný záber
	4288		10426/4		226		zast.pl.	21	DZ	115							
	1358		10550/1		2650		zast.pl.	115	RZ	716							
	1358		10550/13		67		zast.pl.	114	RZ	67							
	1295		10563/3		5656		zast.pl.	6	DZ	19							
	797		10563/9		24		ost.pl.	4	DZ	24							
	1		10566/8		4640		ost.pl.	32	DZ	86							
	1		10567/8		3062		ost.pl.	24	DZ	337							
	2120		10568/36		1103		zast.pl.	58	DZ	35							
	1		10569/1		1666		ost.pl.	147	RZ	4							
	797		10710/9		123		zast.pl.	148	RZ	108							
	797		10710/12		563		zast.pl.	44	DZ	111							
	797		10736/1		648		zast.pl.	149	RZ	64							
	797		10736/25		699		zast.pl.	150	RZ	43							
	797		10800/22		163		ost.pl.	124	RZ	67							
	797		10800/23		493		ost.pl.	11 123	DZ RZ	36 141							
	797		10800/26		156		ost.pl.	1	DZ	156							
	797		10800/36		712		ost.pl.	127	RZ	8							
	797		10800/40		1160		ost.pl.	10	DZ	1153							
	797		10800/45		21		ost.pl.	27	DZ	21							
	797		10800/48		8		ost.pl.	43	DZ	8							
	797		10800/49		25		ost.pl.	22	DZ	25							
	1381		15277/124		733		ost.pl.	135	RZ	86							
	1381		15277/125		320		ost.pl.	136	RZ	36							
	3702		15279/49		3007		zast.pl.	134	RZ	133							

VÝKAZ VÝMER (DZ, RZ)																	
Doterajší stav							Zmeny					Nový stav					
Číslo					Výmera		Druh pozemku	Diel číslo	k OBJ	m²	od parcely číslo	m²	Číslo parcely	Výmera		Druh pozemku	Vlastník (iná opráv. osoba) adresa (sídlo)
pzkn. vložky	listu vlastn.	parcely												ha	m²		
PK	LV	PK	KN-E	KN-C	ha	m²											
	4288		15282			8899	záhrada	71	DZ	687							
								129	RZ	17							
								138	RZ	123							
								139	RZ	66							
								140	RZ	291							
	4288		15283/100			926	TTP	70	DZ	324							
								128	RZ	60							
								131	RZ	7							
	4440		15283/101			8	TTP	137	RZ	4							
	4717			15293/4	1	671	ost.pl.	106	RZ	623							
	4056			15293/15		453	ost.pl.	133	RZ	57							
	1			15293/41		360	ost.pl.	102	RZ	5							
	5364		15293/101		1	4724	or.pôda	67	DZ	3976							
								69	DZ	1520							
								72	DZ	882							
								101	RZ	18							
								112	RZ	1							
								113	RZ	380							
								130	RZ	17							
								132	RZ	12							
								141	RZ	42							
								151	RZ	121							
	1655		15294/1		4	3	or.pôda	109	RZ	128							
	277			15295/7		825	ost.pl.	25	DZ	16							
	3559			15295/13		2636	zast.pl.	108	RZ	53							
	1917			15295/20		595	zast.pl.	143	RZ	73							
	5364		15295/25			148	záhrada	68	DZ	148							
	1917			15295/29		409	zast.pl.	142	RZ	13							
	3972			15299/1		4297	zast.pl.	105	RZ	111							
	797			15299/46		203	zast.pl.	107	RZ	14							
	4288		15301/101			7201	záhrada	111	RZ	177							
	1298			21283/1		3297	zast.pl.	39	DZ	2076							
	1			21329/2		3310	ost.pl.	117	RZ	1563							
	1			21329/7		272	zast.pl.	36	DZ	49							
								118	RZ	223							
	1			21329/8		61	ost.pl.	37	DZ	60							

VÝKAZ VÝMER (DZ, RZ)																	
Doterajší stav							Zmeny					Nový stav					
Číslo					Výmera		Druh pozemku	Diel číslo	k OBJ	m²	od parcely číslo	m²	Číslo parcely	Výmera		Druh pozemku	Vlastník (iná opráv. osoba) adresa (sídlo)
pzkn. vložky	listu vlastn.	parcely												ha	m²		
PK	LV	PK	KN-E	KN-C	ha	m²											
	1			21329/9		23	zast.pl.	119	RZ	23							
	797			21821/1	1	429	ost.pl.	31	DZ	10428							
	3220			21821/3	1	1707	zast.pl.	26	DZ	524							
	797			21821/9		24	zast.pl.	29	DZ	24							
	797			21888/1		1788	zast.pl.	46	DZ	110							
	4288		21894			312	zast.pl.	76	DZ	312							
	797			21895/1	1	4754	zast.pl.	60	DZ	28							
								61	DZ	305							
	797			21895/2	1	1824	zast.pl.	14	DZ	188							
	797			21895/6		1423	ost.pl.	59	DZ	1413							
	3220			21895/17		353	zast.pl.	48	DZ	353							
	797			21895/25		233	ost.pl.	16	DZ	47							
	797			21895/26		15	ost.pl.	8	DZ	15							
	797			21895/27	1	7203	ost.pl.	53	DZ	16988							
								125	RZ	163							
								146	RZ	16							
	797			21895/29		1553	ost.pl.	63	DZ	1553							
	797			21895/49		77	zast.pl.	34	DZ	4							
	797			21915	1	217	zast.pl.	50	DZ	10217							
	797			21919		1224	zast.pl.	120	RZ	1214							
	797			21921/3		140	zast.pl.	121	RZ	140							
	797			21921/4		160	zast.pl.	122	RZ	160							
	797			21921/6		654	zast.pl.	13	DZ	122							
								116	RZ	423							
	797			21921/8		5	zast.pl.	47	DZ	5							
	797			21927		5336	zast.pl.	33	DZ	93							
	797			21928/1	1	519	zast.pl.	5	DZ	286							
	797			21939/5		2789	zast.pl.	56	DZ	35							
								126	RZ	377							
	4439			21949/139		77	zast.pl.	41	DZ	38							
	797			21949/140		1749	zast.pl.	9	DZ	272							
	797			22178/1		6999	zast.pl.	18	DZ	5606							
	4439			22178/2		1538	zast.pl.	45	DZ	1425							
	4439			22178/4		16	zast.pl.	3	DZ	16							
	4439			22178/5		284	zast.pl.	23	DZ	284							
	4439			22178/6		546	zast.pl.	62	DZ	546							

VÝKAZ VÝMER (DZ, RZ)																	
Doterajší stav							Zmeny					Nový stav					
Číslo					Výmera		Druh pozemku	Diel číslo	k OBJ	m²	od parcely číslo	m²	Číslo parcely	Výmera		Druh pozemku	Vlastník (iná opráv. osoba) adresa (sídlo)
pzkn. vložky	listu vlastn.	parcely		ha										m²	ha		
PK	LV	PK	KN-E	KN-C	ha	m²											
	4439			22178/7		99	zast.pl.	64	DZ	99							
	4439			22178/8		56	zast.pl.	7	DZ	56							
	4439			22178/9		226	zast.pl.	2	DZ	226							
	4439			22178/10		69	zast.pl.	15	DZ	69							
	4439			22178/11		406	zast.pl.	51	DZ	406							
	4439			22178/13		23	zast.pl.	28	DZ	23							
	4439			22178/16		21	zast.pl.	42	DZ	21							
	4439			22178/17		46	zast.pl.	35	DZ	46							
	4439			22178/18		67	zast.pl.	19	DZ	67							
	4439			22178/19		256	zast.pl.	65	DZ	256							
	4439			22178/20		46	zast.pl.	12	DZ	46							
	4439			22178/21		78	zast.pl.	52	DZ	77							
	1			22190/13	1	1817	zast.pl.	103	RZ	178							
								104	RZ	4125							
	5268			22190/27		141	zast.pl.	17	DZ	140							
	797			22194/3		3189	ost.pl.	144	RZ	3							
	797			22194/4		458	zast.pl.	145	RZ	3							
	4288		22194/101			288	zast.pl.	110	RZ	208							
	797			22851/2		1726	ost.pl.	20	DZ	1726							
	797			22851/3		28	ost.pl.	55	DZ	28							
	797			22851/4		313	ost.pl.	40	DZ	313							
	797			22851/5		40	ost.pl.	38	DZ	40							
	797			22851/6		489	ost.pl.	49	DZ	489							
	797			22851/7		441	ost.pl.	66	DZ	441							
	4402			22851/11		81	ost.pl.	54	DZ	81							
	4402			22851/12		8	ost.pl.	57	DZ	8							
								1	DZ		10800/26	156					HL.m. SR Bratislava
								2	DZ		22178/9	226					Primaciálne nám.1
								3	DZ		22178/4	16					814 99 Bratislava
								4	DZ		10563/9	24					
								5	DZ		21928/1	286					
								6	DZ		10563/3	19					
								7	DZ		22178/8	56					
								8	DZ		21895/26	15					

VÝKAZ VÝMER (DZ, RZ)																	
Doterajší stav								Zmeny					Nový stav				
Číslo					Výmera		Druh pozemku	Diel číslo	k OBJ	m²	od parcely číslo	m²	Číslo parcely	Výmera		Druh pozemku	Vlastník (iná opráv. osoba) adresa (sídlo)
pzkn. vložky	listu vlastn.	parcely												ha	m²		
PK	LV	PK	KN-E	KN-C	ha	m²											
								9	DZ		21949/140	272					
								10	DZ		10800/40	1153					
								11	DZ		10800/23	36					
								12	DZ		22178/20	46					
								13	DZ		21921/6	122					
								14	DZ		21895/2	188					
								15	DZ		22178/10	69					
								16	DZ		21895/25	47					
								17	DZ		22190/27	140					
								18	DZ		22178/1	5606					
								19	DZ		22178/18	67					
								20	DZ		22851/2	1726					
								21	DZ		10426/4	115					
								22	DZ		10800/49	25					
								23	DZ		22178/5	284					
								24	DZ		10567/8	337					
								25	DZ		15295/7	16					
								26	DZ		21821/3	524					
								27	DZ		10800/45	21					
								28	DZ		22178/13	23					
								29	DZ		21821/9	24					
								31	DZ		21821/1	10428					
								32	DZ		10566/8	86					
								33	DZ		21927	93					
								34	DZ		21895/49	4					
								35	DZ		22178/17	46					
								36	DZ		21329/7	49					
								37	DZ		21329/8	60					
								38	DZ		22851/5	40					
								39	DZ		21283/1	2076					
								40	DZ		22851/4	313					
								41	DZ		21949/139	38					
								42	DZ		22178/16	21					
								43	DZ		10800/48	8					
								44	DZ		10710/12	111					
								45	DZ		22178/2	1425					

VÝKAZ VÝMER (DZ, RZ)																	
Doterajší stav								Zmeny					Nový stav				
Číslo					Výmera		Druh pozemku	Diel číslo	k OBJ	m²	od parcely číslo	m²	Číslo parcely	Výmera		Druh pozemku	Vlastník (iná opráv. osoba) adresa (sídlo)
pzkn. vložky	listu vlastn.	parcely												ha	m²		
PK	LV	PK	KN-E	KN-C	ha	m²											
								46	DZ		21888/1	110					
								47	DZ		21921/8	5					
								48	DZ		21895/17	353					
								49	DZ		22851/6	489					
								50	DZ		21915	10217					
								51	DZ		22178/11	406					
								52	DZ		22178/21	77					
								53	DZ		21895/27	16988					
								54	DZ		22851/11	81					
								55	DZ		22851/3	28					
								56	DZ		21939/5	35					
								57	DZ		22851/12	8					
								58	DZ		10568/36	35					
								59	DZ		21895/6	1413					
								60	DZ		21895/1	28					
								61	DZ		21895/1	305					
								62	DZ		22178/6	546					
								63	DZ		21895/29	1553					
								64	DZ		22178/7	99					
								65	DZ		22178/19	256					
								66	DZ		22851/7	441					
								67	DZ		15293/101	3976					
								68	DZ		15295/25	148					
								69	DZ		15293/101	1520					
								70	DZ		15283/100	324					
								71	DZ		15282	687					
								72	DZ		15293/101	882					
								73	DZ		10426	72					
								74	DZ		10426	90					
								75	DZ		10425	42					
								76	DZ		21894	312					
								101	RZ		15293/101	18					
								102	RZ		15293/41	5					
								103	RZ		22190/13	178					
								104	RZ		22190/13	4125					
								105	RZ		15299/1	111					

VÝKAZ VÝMER (DZ, RZ)																	
Doterajší stav								Zmeny					Nový stav				
Číslo					Výmera		Druh pozemku	Diel číslo	k OBJ	m²	od parcely číslo	m²	Číslo parcely	Výmera		Druh pozemku	Vlastník (iná opráv. osoba) adresa (sídlo)
pzkn. vložky	listu vlastn.	parcely												ha	m²		
PK	LV	PK	KN-E	KN-C	ha	m²		106	RZ		15293/4	623					
								107	RZ		15299/46	14					
								108	RZ		15295/13	53					
								109	RZ		15294/1	128					
								110	RZ		22194/101	208					
								111	RZ		15301/101	177					
								112	RZ		15293/101	1					
								113	RZ		15293/101	380					
								114	RZ		10550/13	67					
								115	RZ		10550/1	716					
								116	RZ		21921/6	423					
								117	RZ		21329/2	1563					
								118	RZ		21329/7	223					
								119	RZ		21329/9	23					
								120	RZ		21919	1214					
								121	RZ		21921/3	140					
								122	RZ		21921/4	160					
								123	RZ		10800/23	141					
								124	RZ		10800/22	67					
								125	RZ		21895/27	163					
								126	RZ		21939/5	377					
								127	RZ		10800/36	8					
								128	RZ		15283/100	60					
								129	RZ		15282	17					
								130	RZ		15293/101	17					
								131	RZ		15283/100	7					
								132	RZ		15293/101	12					
								133	RZ		15293/15	57					
								134	RZ		15279/49	133					
								135	RZ		15277/124	86					
								136	RZ		15277/125	36					
								137	RZ		15283/101	4					
								138	RZ		15282	123					
								139	RZ		15282	66					
								140	RZ		15282	291					
								141	RZ		15293/101	42					

VÝKAZ VÝMER (DZ, RZ)																		
Doterajší stav								Zmeny					Nový stav					
Číslo					Výmera		Druh pozemku	Diel číslo	k OBJ	m²	od parcely číslo	m²	Číslo parcely	Výmera		Druh pozemku	Vlastník (iná opráv. osoba) adresa (sídlo)	
pzkn. vložky	listu vlastn.	parcely												ha	m²			ha
PK	LV	PK	KN-E	KN-C	ha	m²		142	RZ		15295/29	13						
								143	RZ		15295/20	73						
								144	RZ		22194/3	3						
								145	RZ		22194/4	3						
								146	RZ		21895/27	16						
								147	RZ		10569/1	4						
								148	RZ		10710/9	108						
								149	RZ		10736/1	64						
								150	RZ		10736/25	43						
								151	RZ		15293/101	121						
Spolu								26		2346		80668		80668				

VÝKAZ VÝMER (DZ, RZ)

 stupeň dokumentácie : **DSP**

 stavba : **Modernizácia električkových tratí Ružinovská radiála**

 katastrálne územie: **Nivy**

VÝKAZ VÝMER (DZ, RZ)																	
Doterajší stav							Zmeny					Nový stav					
Číslo					Výmera		Druh pozemku	Diel číslo	k OBJ	m²	od parcely číslo	m²	Číslo parcely	Výmera		Druh pozemku	Vlastník (iná opráv. osoba) adresa (sídlo)
pzkn. vložky	listu vlastn.	parcely												ha	m²		
PK	LV	PK	KN-E	KN-C	ha	m²	Stav podľa registra C KN										
	0			10426/3		647	zast.pl.	73	DZ	72							DZ - dočasný záber RZ - ročný záber
								74	DZ	90							
								75	DZ	42							
	4288			10426/4		226	zast.pl.	21	DZ	115							
	1358			10550/1		2650	zast.pl.	115	RZ	716							
	1358			10550/13		67	zast.pl.	114	RZ	67							
	1295			10563/3		5656	zast.pl.	6	DZ	19							
	797			10563/9		24	ost.pl.	4	DZ	24							
	1			10566/8		4640	ost.pl.	32	DZ	86							
	1			10567/8		3062	ost.pl.	24	DZ	337							
	2120			10568/36		1103	zast.pl.	58	DZ	35							
	1			10569/1		1666	ost.pl.	147	RZ	4							
	797			10710/9		123	zast.pl.	148	RZ	108							
	797			10710/12		563	zast.pl.	44	DZ	111							
	797			10736/1		648	zast.pl.	149	RZ	64							
	797			10736/25		699	zast.pl.	150	RZ	43							
	797			10800/22		163	ost.pl.	124	RZ	67							
	797			10800/23		493	ost.pl.	11	DZ	36							
								123	RZ	141							
	797			10800/26		156	ost.pl.	1	DZ	156							
	797			10800/36		712	ost.pl.	127	RZ	8							
	797			10800/40		1160	ost.pl.	10	DZ	1153							
	797			10800/45		21	ost.pl.	27	DZ	21							
	797			10800/48		8	ost.pl.	43	DZ	8							
	797			10800/49		25	ost.pl.	22	DZ	25							
	1381			15277/124		733	ost.pl.	135	RZ	86							
	1381			15277/125		320	ost.pl.	136	RZ	36							
	0			15279/48		209	zast.pl.	139	RZ	66							

VÝKAZ VÝMER (DZ, RZ)																	
Doterajší stav							Zmeny					Nový stav					
Číslo					Výmera		Druh pozemku	Diel číslo	k OBJ	m²	od parcely číslo	m²	Číslo parcely	Výmera		Druh pozemku	Vlastník (iná opráv. osoba) adresa (sídlo)
pzkn. vložky	listu vlastn.	parcely		ha										m²	ha		
PK	LV	PK	KN-E	KN-C	ha	m²											
	3702			15279/49		3007	zast.pl.	134	RZ	133							
	0			15281/4		19	zast.pl.	137	RZ	4							
	0			15282/2		1316	ost.pl.	140	RZ	291							
	4717			15293/4	1	671	ost.pl.	106	RZ	623							
	0			15293/5		985	ost.pl.	101	RZ	18							
								131	RZ	7							
								132	RZ	12							
	4056			15293/15		453	ost.pl.	133	RZ	57							
	1			15293/41		360	ost.pl.	102	RZ	5							
	277			15295/7		825	ost.pl.	25	DZ	16							
	3559			15295/13		2636	zast.pl.	108	RZ	53							
	1917			15295/20		595	zast.pl.	143	RZ	73							
	1917			15295/29		409	zast.pl.	142	RZ	13							
	0			15296/4	1	2218	zast.pl.	109	RZ	128							
	3972			15299/1		4297	zast.pl.	105	RZ	111							
	797			15299/46		203	zast.pl.	107	RZ	14							
	1298			21283/1		3297	zast.pl.	39	DZ	2076							
	1			21329/2		3310	ost.pl.	117	RZ	1563							
	1			21329/7		272	zast.pl.	36	DZ	49							
								118	RZ	223							
	1			21329/8		61	ost.pl.	37	DZ	60							
	1			21329/9		23	zast.pl.	119	RZ	23							
	797			21821/1	1	429	ost.pl.	31	DZ	10428							
	3220			21821/3	1	1707	zast.pl.	26	DZ	524							
	797			21821/9		24	zast.pl.	29	DZ	24							
	797			21888/1		1788	zast.pl.	46	DZ	110							
	797			21895/1	1	4754	zast.pl.	60	DZ	28							
								61	DZ	305							
	797			21895/2	1	1824	zast.pl.	14	DZ	188							
	797			21895/6		1423	ost.pl.	59	DZ	1413							
	3220			21895/17		353	zast.pl.	48	DZ	353							
	797			21895/25		233	ost.pl.	16	DZ	47							
	797			21895/26		15	ost.pl.	8	DZ	15							
	797			21895/27	1	7203	ost.pl.	53	DZ	16988							
								125	RZ	163							
								146	RZ	16							

VÝKAZ VÝMER (DZ, RZ)																	
Doterajší stav								Zmeny					Nový stav				
Číslo					Výmera		Druh pozemku	Diel číslo	k OBJ	m²	od parcely číslo	m²	Číslo parcely	Výmera		Druh pozemku	Vlastník (iná opráv. osoba) adresa (sídlo)
pzkn. vložky	listu vlastn.	parcely		ha										m²	ha		
PK	LV	PK	KN-E	KN-C	ha	m²											
	797			21895/29		1553	ost.pl.	63	DZ	1553							
	797			21895/49		77	zast.pl.	34	DZ	4							
	797			21915	1	217	zast.pl.	50	DZ	10217							
	797			21919		1224	zast.pl.	120	RZ	1214							
	797			21921/3		140	zast.pl.	121	RZ	140							
	797			21921/4		160	zast.pl.	122	RZ	160							
	797			21921/6		654	zast.pl.	13	DZ	122							
								116	RZ	423							
	797			21921/8		5	zast.pl.	47	DZ	5							
	797			21927		5336	zast.pl.	33	DZ	93							
	797			21928/1	1	519	zast.pl.	5	DZ	286							
	797			21939/5		2789	zast.pl.	56	DZ	35							
								126	RZ	377							
4439				21949/139		77	zast.pl.	41	DZ	38							
797				21949/140		1749	zast.pl.	9	DZ	272							
797				22178/1		6999	zast.pl.	18	DZ	5606							
4439				22178/2		1538	zast.pl.	45	DZ	1425							
4439				22178/4		16	zast.pl.	3	DZ	16							
4439				22178/5		284	zast.pl.	23	DZ	284							
4439				22178/6		546	zast.pl.	62	DZ	546							
4439				22178/7		99	zast.pl.	64	DZ	99							
4439				22178/8		56	zast.pl.	7	DZ	56							
4439				22178/9		226	zast.pl.	2	DZ	226							
4439				22178/10		69	zast.pl.	15	DZ	69							
4439				22178/11		406	zast.pl.	51	DZ	406							
4439				22178/13		23	zast.pl.	28	DZ	23							
4439				22178/16		21	zast.pl.	42	DZ	21							
4439				22178/17		46	zast.pl.	35	DZ	46							
4439				22178/18		67	zast.pl.	19	DZ	67							
4439				22178/19		256	zast.pl.	65	DZ	256							
4439				22178/20		46	zast.pl.	12	DZ	46							
4439				22178/21		78	zast.pl.	52	DZ	77							
0				22190/1	2	827	zast.pl.	110	RZ	208							
								111	RZ	177							
0				22190/2	3	381	zast.pl.	70	DZ	324							
								71	DZ	687							

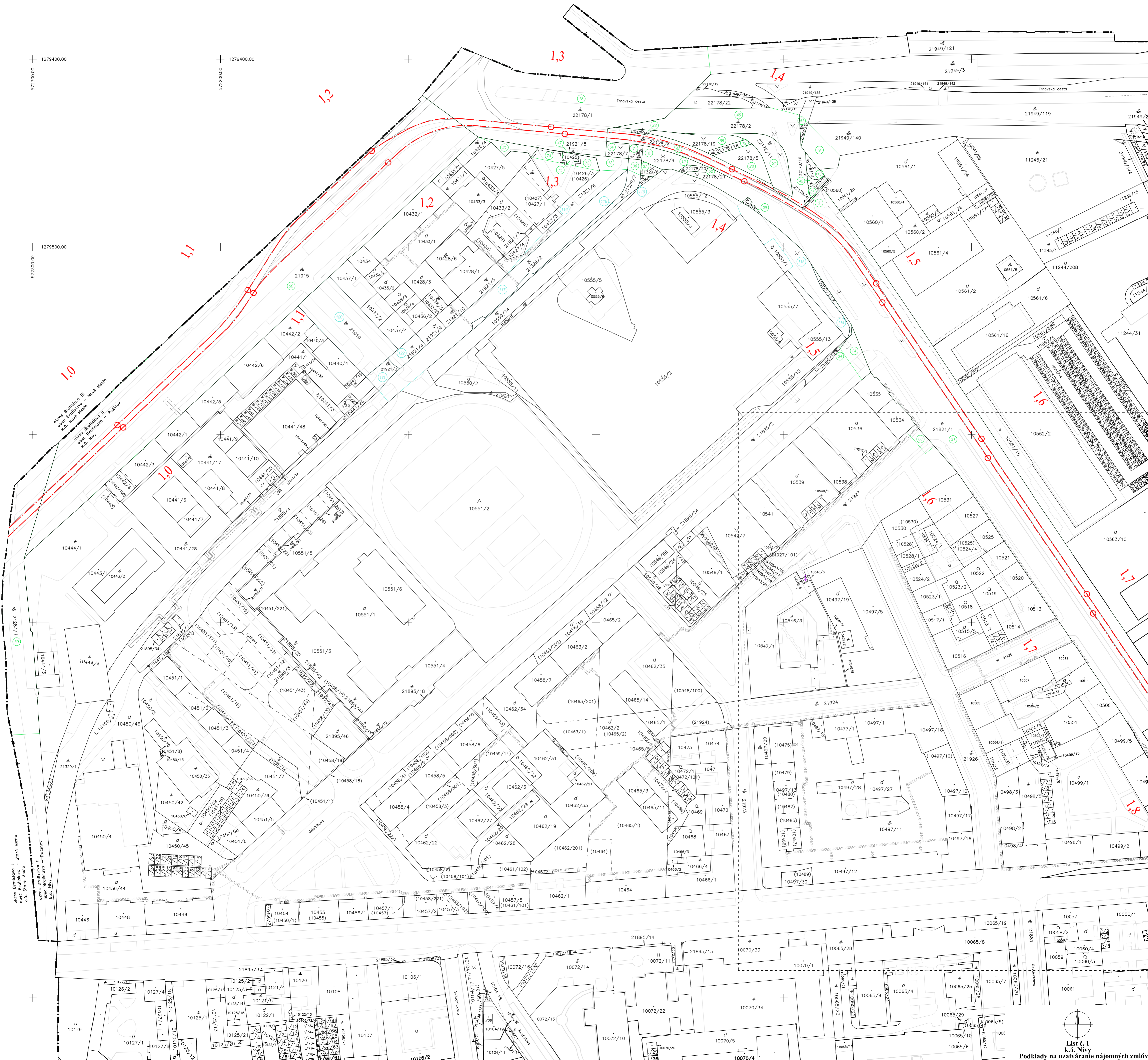
VÝKAZ VÝMER (DZ, RZ)																	
Doterajší stav								Zmeny					Nový stav				
Číslo					Výmera		Druh pozemku	Diel číslo	k OBJ	m²	od parcely číslo	m²	Číslo parcely	Výmera		Druh pozemku	Vlastník (iná opráv. osoba) adresa (sídlo)
pzkn. vložky	listu vlastn.	parcely		ha										m²	ha		
PK	LV	PK	KN-E	KN-C	ha	m²											
	1			22190/13	1	1817	zast.pl.	72	DZ	882							
	0			22190/14		7053	zast.pl.	128	RZ	60							
								129	RZ	17							
								130	RZ	17							
								138	RZ	123							
								151	RZ	121							
								103	RZ	178							
								104	RZ	4125							
								69	DZ	1520							
								112	RZ	1							
								113	RZ	380							
								141	RZ	42							
	5268			22190/27		141	zast.pl.	17	DZ	140							
	0			22190/28		148	zast.pl.	68	DZ	148							
	797			22194/3		3189	ost.pl.	144	RZ	3							
	797			22194/4		458	zast.pl.	145	RZ	3							
	0			22851/1		3976	ost.pl.	67	DZ	3976							
	797			22851/2		1726	ost.pl.	20	DZ	1726							
	797			22851/3		28	ost.pl.	55	DZ	28							
	797			22851/4		313	ost.pl.	40	DZ	313							
	797			22851/5		40	ost.pl.	38	DZ	40							
	797			22851/6		489	ost.pl.	49	DZ	489							
	797			22851/7		441	ost.pl.	66	DZ	441							
	4402			22851/11		81	ost.pl.	54	DZ	81							
	4402			22851/12		8	ost.pl.	57	DZ	8							
	0			22851/13		312	ost.pl.	76	DZ	312							
								1	DZ		10800/26	156	DZ	4	85	ost.pl.	Hl.m. SR Bratislava
								2	DZ		22178/9	226		2	7878	zast.pl.	Primaciálne nám.1
								3	DZ		22178/4	16	RZ		3100	ost.pl.	814 99 Bratislava
								4	DZ		10563/9	24			9605	zast.pl.	
								5	DZ		21928/1	286					
								6	DZ		10563/3	19					
								7	DZ		22178/8	56					
								8	DZ		21895/26	15					
								9	DZ		21949/140	272					

VÝKAZ VÝMER (DZ, RZ)																	
Doterajší stav								Zmeny					Nový stav				
Číslo					Výmera		Druh pozemku	Diel číslo	k OBJ	m²	od parcely číslo	m²	Číslo parcely	Výmera		Druh pozemku	Vlastník (iná opráv. osoba) adresa (sídlo)
pzkn. vložky	listu vlastn.	parcely												ha	m²		
PK	LV	PK	KN-E	KN-C	ha	m²		10	DZ		10800/40	1153					
								11	DZ		10800/23	36					
								12	DZ		22178/20	46					
								13	DZ		21921/6	122					
								14	DZ		21895/2	188					
								15	DZ		22178/10	69					
								16	DZ		21895/25	47					
								17	DZ		22190/27	140					
								18	DZ		22178/1	5606					
								19	DZ		22178/18	67					
								20	DZ		22851/2	1726					
								21	DZ		10426/4	115					
								22	DZ		10800/49	25					
								23	DZ		22178/5	284					
								24	DZ		10567/8	337					
								25	DZ		15295/7	16					
								26	DZ		21821/3	524					
								27	DZ		10800/45	21					
								28	DZ		22178/13	23					
								29	DZ		21821/9	24					
								31	DZ		21821/1	10428					
								32	DZ		10566/8	86					
								33	DZ		21927	93					
								34	DZ		21895/49	4					
								35	DZ		22178/17	46					
								36	DZ		21329/7	49					
								37	DZ		21329/8	60					
								38	DZ		22851/5	40					
								39	DZ		21283/1	2076					
								40	DZ		22851/4	313					
								41	DZ		21949/139	38					
								42	DZ		22178/16	21					
								43	DZ		10800/48	8					
								44	DZ		10710/12	111					
								45	DZ		22178/2	1425					
								46	DZ		21888/1	110					

VÝKAZ VÝMER (DZ, RZ)																	
Doterajší stav								Zmeny					Nový stav				
Číslo					Výmera		Druh pozemku	Diel číslo	k OBJ	m²	od parcely číslo	m²	Číslo parcely	Výmera		Druh pozemku	Vlastník (iná opráv. osoba) adresa (sídlo)
pzkn. vložky	listu vlastn.	parcely		ha										m²	ha		
PK	LV	PK	KN-E	KN-C	ha	m²											
								47	DZ		21921/8	5					
								48	DZ		21895/17	353					
								49	DZ		22851/6	489					
								50	DZ		21915	10217					
								51	DZ		22178/11	406					
								52	DZ		22178/21	77					
								53	DZ		21895/27	16988					
								54	DZ		22851/11	81					
								55	DZ		22851/3	28					
								56	DZ		21939/5	35					
								57	DZ		22851/12	8					
								58	DZ		10568/36	35					
								59	DZ		21895/6	1413					
								60	DZ		21895/1	28					
								61	DZ		21895/1	305					
								62	DZ		22178/6	546					
								63	DZ		21895/29	1553					
								64	DZ		22178/7	99					
								65	DZ		22178/19	256					
								66	DZ		22851/7	441					
								67	DZ		22851/1	3976					
								68	DZ		22190/28	148					
								69	DZ		22190/14	1520					
								70	DZ		22190/2	324					
								71	DZ		22190/2	687					
								72	DZ		22190/2	882					
								73	DZ		10426/3	72					
								74	DZ		10426/3	90					
								75	DZ		10426/3	42					
								76	DZ		22851/13	312					
								101	RZ		15293/5	18					
								102	RZ		15293/41	5					
								103	RZ		22190/13	178					
								104	RZ		22190/13	4125					
								105	RZ		15299/1	111					
								106	RZ		15293/4	623					

VÝKAZ VÝMER (DZ, RZ)																	
Doterajší stav								Zmeny					Nový stav				
Číslo					Výmera		Druh pozemku	Diel číslo	k OBJ	m²	od parcely číslo	m²	Číslo parcely	Výmera		Druh pozemku	Vlastník (iná opráv. osoba) adresa (sídlo)
pzkn. vložky	listu vlastn.	parcely												ha	m²		
PK	LV	PK	KN-E	KN-C	ha	m²		107	RZ		15299/46	14					
								108	RZ		15295/13	53					
								109	RZ		15296/4	128					
								110	RZ		22190/1	208					
								111	RZ		22190/1	177					
								112	RZ		22190/14	1					
								113	RZ		22190/14	380					
								114	RZ		10550/13	67					
								115	RZ		10550/1	716					
								116	RZ		21921/6	423					
								117	RZ		21329/2	1563					
								118	RZ		21329/7	223					
								119	RZ		21329/9	23					
								120	RZ		21919	1214					
								121	RZ		21921/3	140					
								122	RZ		21921/4	160					
								123	RZ		10800/23	141					
								124	RZ		10800/22	67					
								125	RZ		21895/27	163					
								126	RZ		21939/5	377					
								127	RZ		10800/36	8					
								128	RZ		22190/2	60					
								129	RZ		22190/2	17					
								130	RZ		22190/2	17					
								131	RZ		15293/5	7					
								132	RZ		15293/5	12					
								133	RZ		15293/15	57					
								134	RZ		15279/49	133					
								135	RZ		15277/124	86					
								136	RZ		15277/125	36					
								137	RZ		15281/4	4					
								138	RZ		22190/2	123					
								139	RZ		15279/48	66					
								140	RZ		15282/2	291					
								141	RZ		22190/14	42					
								142	RZ		15295/29	13					

VÝKAZ VÝMER (DZ, RZ)																	
Doterajší stav							Zmeny					Nový stav					
Číslo					Výmera		Druh pozemku	Diel číslo	k OBJ	m²	od parcely číslo	m²	Číslo parcely	Výmera		Druh pozemku	Vlastník (iná opráv. osoba) adresa (sídlo)
pzkn. vložky	listu vlastn.	parcely												ha	m²		
PK	LV	PK	KN-E	KN-C	ha	m²		143	RZ		15295/20	73					
								144	RZ		22194/3	3					
								145	RZ		22194/4	3					
								146	RZ		21895/27	16					
								147	RZ		10569/1	4					
								148	RZ		10710/9	108					
								149	RZ		10736/1	64					
								150	RZ		10736/25	43					
								151	RZ		22190/2	121					
Spolu							26 7188	80668			80668	8 0668					



1279400.00
572300.00

1279400.00
572200.00

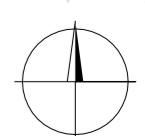
1279500.00
572300.00

okres Bratislava I
Staré Mesto
k.ú. Staré Mesto

okres Bratislava I
Staré Mesto
k.ú. Staré Mesto

okres Bratislava III
Nové Mesto
k.ú. Nové Mesto

okres Bratislava II
Ružinov
k.ú. Ružinov



List č. 1
k.ú. Nivy
Podklady na uzatváranie nájomných zmlúv

