

VYTÝČENIE PRIESTOROVEJ POLOHY (K247 Ružinovská - Tomášikova, K280 Riadené otáčanie Jašíkova , M 1:500)

Obj. D-790_247
PRVKY – CDS

BOD	Y [m]	X [m]
1	569518.832	1279766.676
2	569518.963	1279754.175
3	569519.083	1279742.827
4	569519.178	1279733.778
5	569516.181	1279733.479
6	569516.192	1279732.441
7	569508.955	1279729.220
8	569505.032	1279721.534
9	569486.110	1279721.152
10	569485.139	1279723.883
11	569472.540	1279730.269
12	569472.658	1279742.840
13	569472.551	1279752.988
14	569472.198	1279762.822
15	569474.942	1279763.420
16	569474.942	1279764.507
17	569481.340	1279767.923
18	569484.453	1279775.307
19	569503.433	1279775.435
20	569504.510	1279772.443
21	569566.340	1279753.075
22	569479.553	1279752.854
23	569510.657	1279779.202

Obj. D-790_247
CHRÁN./TRASY-CDS

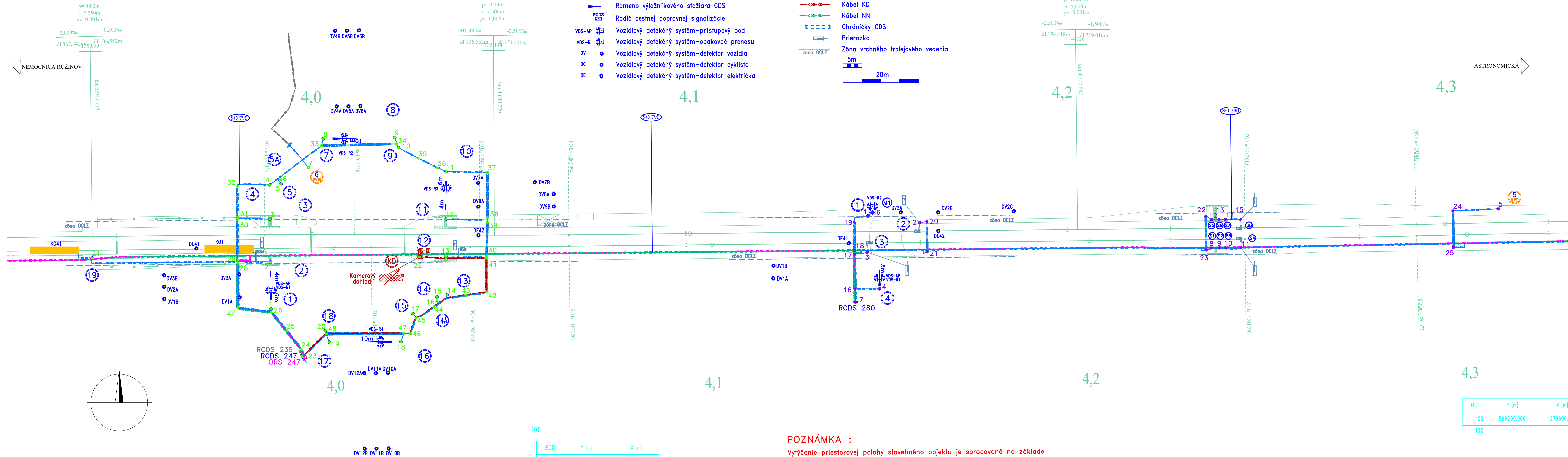
BOD	Y [m]	X [m]
24	569510.850	1279777.336
25	569514.800	1279772.436
26	569518.751	1279767.536
27	569527.625	1279766.268
28	569527.625	1279754.518
29	569527.625	1279753.668
30	569527.625	1279742.747
31	569527.625	1279742.417
32	569527.625	1279734.154
33	569505.476	1279723.330
34	569485.531	1279722.863
35	569479.873	1279726.722
36	569474.808	1279729.278
37	569461.503	1279730.471
38	569461.503	1279742.474
39	569461.530	1279743.668
40	569461.719	1279752.605
41	569461.738	1279753.128
42	569461.730	1279762.125
43	569467.047	1279763.072
44	569475.676	1279766.175
45	569480.412	1279769.002
46	569481.946	1279773.215
47	569483.732	1279773.127
48	569504.231	1279773.265

Obj. D-790_280
PRVKY – CDS

BOD	Y [m]	X [m]
1	569360.792	1279741.997
2	569347.109	1279743.768
3	569361.001	1279751.564
4	569357.727	1279761.280
5	569193.794	1279740.105
6	569359.619	1279741.081
7	569364.165	1279764.842
8	569269.696	1279750.454
9	569267.696	1279750.433
10	569265.946	1279750.414
11	569261.946	1279750.372
12	569269.775	1279742.954
13	569267.775	1279742.933
14	569266.025	1279742.915
15	569262.025	1279742.873

Obj. D-790_280
CHRÁN./TRASY-CDS




BOD	Y [m]	X [m]
16	569364.219	1279761.305
17	569364.316	1279752.099
18	569364.326	1279751.099
19	569364.404	1279743.700
20	569345.112	1279743.497
21	569345.028	1279751.489
22	569271.283	1279742.132
23	569271.190	1279750.969
24	569205.792	1279740.652
25	569205.686	1279750.322



POZNÁMKA :

Vytýčenie priestorovej polohy stavebného objektu je spracované na základe overených a orientačne zakreslených inžinierskych síet. Pred realizáciou stavebného objektu je potrebné všetky inžinierske siete vytýčiť a prípadné nezrovnalosti zapracovať do ďalšieho stupňa PD DRS.

D-790

SÚRADNICOVÝ SYSTÉM S-JTSK v realizácii JTSK		VÝŠKOVÝ SYSTÉM: BPSK	
NAZOV STAVBY			
Modernizácia električkových tratí RUŽINOVSKÁ RADIÁLA			
OBJEDNÁVATEĽ		Hlavné mesto Slovenskej republiky Bratislava Prímaciálne nám. 1, 814 99 Bratislava	
 BRATISLAVA			
PROJEKTANT		DOPRAVOPROJEKT, a.s. Kominárska 141/2,4 832 03 Bratislava	
			
HLAVNÝ INŽINIER PROJEKTU		Ing. Nikola Grančič	PODPIS
ČÍSLO ZAKAZKY		8632-01	
PROJEKTANT OBJEKTU		Jašíkova 2, 821 03 Bratislava	
		ZODPOVEDNÝ PROJEKTANT Ing. Martin Zeleník	
		VYPRACOVAL Marcel Laurinák	
		KONTROLOVAL Peter Pavelka	
		IDENTIFIKÁCNE ČÍSLO PRÍLOHY MET-RR-DSP-C-0000-79000-912-X	
KRAJ: BRATISLAVSKÝ		OKRES: Bratislava I, Bratislava II, Bratislava III	
KATASTRÁLNE ÚZEMIE: Staré Mesto, Nové Mesto, Nivy, Ružinov			
NAZOV PRÍLOHY		DÁTUM	05.2023
		FORMÁT	6 x A4
		MIERKA	1:500
		STUPEŇ PD	DSP
		Č. ZAKAZKY	8632-01
		Č. PRÍLOHY	912
VYTÝČENIE PRIESTOROVEJ POLOHY (K247 Ružinovská – Tomášikova) (K280 Riadené otáčanie Jašíkova)			