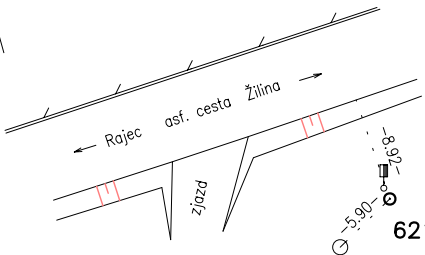


GEODETICKÉ ÚDAJE O TRVALE STABILIZOVANÝCH BODOCH VYTYČOVACEJ SIETE

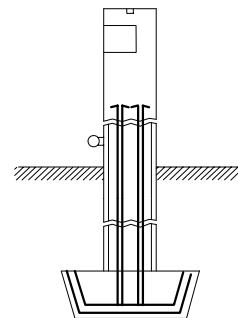
Katastrálne územie : Porúbka


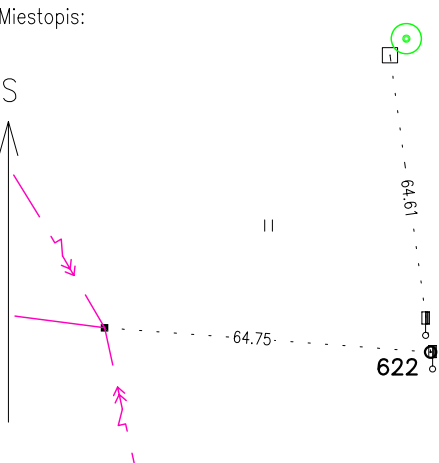
Obec : Porúbka

str.4

Bod: 621	Bod zriadila: GEO3 TRENČÍN	Súradnice JTSK		Miestopis: S ↑ 
		Y	444903.443	
Trieda: 2	Rok: 2014	X	1180753.744	
Popis určenia a spôsob stabilizácie: Bod bol určený GPS, metódou GNSS. Bod stabilizovaný vysokou betónovou pažnicou. Výška je vzťahnutá k čapovej značke.		nadmorská výška	386.946	
		Súradnice ETRS 89		
		B	49°08'42.06277"	
		L	18°43'34.97738"	
		H _{elips.}	429.75	

Pohľad:



Bod:	Bod zriadila:	Súradnice JTSK		Miestopis:
622		Y	444498,090	S ↑
		X	1179739,048	
Trieda: 2	Rok: 2014	nadmorská výška	415.653	
Popis určenia a spôsob stabilizácie:		Súradnice ETRS 89		
Bod bol určený GPS, metódou GNSS.		B	49°09'15.85309"	
Výška bodu určená presnou niveláciou.		L	18°43'50.92876"	
Bod je stabilizovaný nízkou pažnicou s klincom.		H _{elips.}	458.42	

Pohľad:

