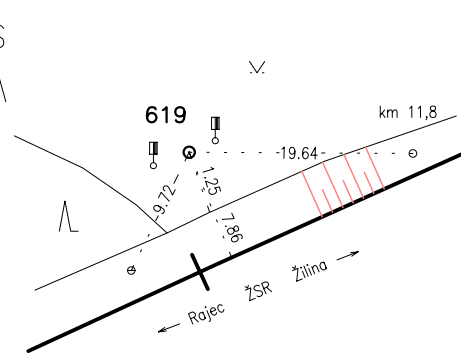



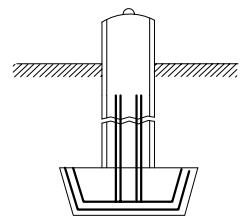
# GEODETICKÉ ÚDAJE O TRVALE STABILIZOVANÝCH BODOCH VYTYČOVACEJ SIETE

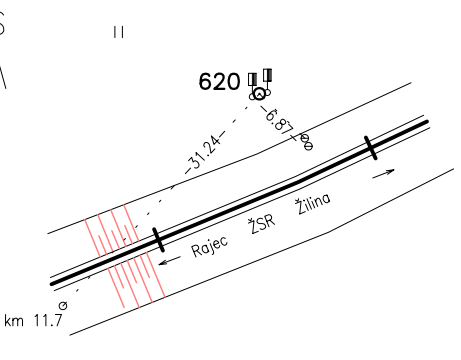

Katastrálne územie : Porúbka  
Obec : Porúbka

str.3

Bod:	Bod zriadila:	Súradnice JTSK		Miestopis:	
619		Y	445135.767		
		X	1180939.479		
Trieda: 2	Rok: 2014	nadmorská výška	389.924		
Popis určenia a spôsob stabilizácie:  Bod bol určený GPS, metódou GNSS. Výška bodu určená presnou niveláciou. Bod je stabilizovaný nízkou pažnicou s klincom.		Súradnice ETRS 89			
		B	49°08'35.46940''		
		L	18°43'24.28025''		
		H <sub>elips.</sub>	432.77		

Pohľad:



Bod:	Bod zriadila:	Súradnice JTSK		Miestopis:	
620		Y	444993.952	S	
		X	1180882.347		
Trieda: 2	Rok: 2014	nadmorská výška	389.041	↑	
Popis určenia a spôsob stabilizácie:  Bod bol určený GPS, metódou GNSS. Výška bodu určená presnou niveláciou. Bod je stabilizovaný nízkou pažnicou s klincom.		Súradnice ETRS 89			
		B	49°08'37.67914''		
		L	18°43'31.03113''		
		H <sub>elips.</sub>	431.83		

Pohľad:

