
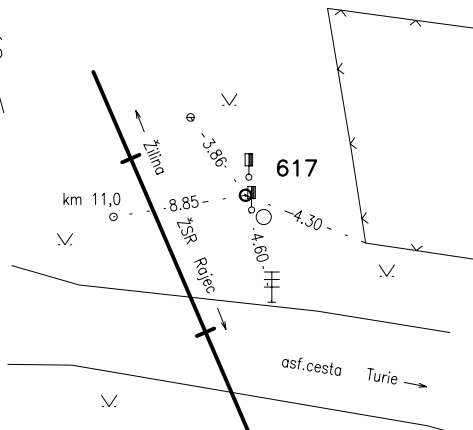


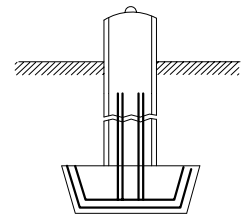
GEODETICKÉ ÚDAJE O TRVALE STABILIZOVANÝCH BODOCH VYTYČOVACEJ SIETE

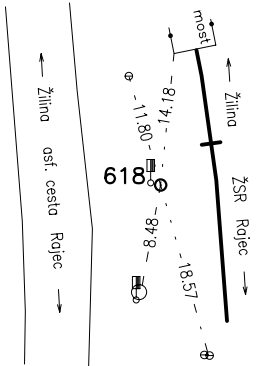
Katastrálne územie : Porúbka
Obec : Porúbka

str.2

Bod:	Bod zriadila:	Súradnice JTSK		Miestopis:
617		Y	444625.797	
Trieda: 2	Rok: 2014	X	1180389.937	
Popis určenia a spôsob stabilizácie:		nadmorská výška	386.871	
Bod bol určený GPS, metódou GNSS.		Súradnice ETRS 89		
Výška bodu určená presnou niveláciou.		B	49°08'54.51931"	
Bod je stabilizovaný nízkou pažnicou s klincom.		L	18°43'47.20465"	
		H _{elips.}	429.64	

Pohľad:



Bod: 618	Bod zriadila: GEO3 TRENČÍN	Súradnice JTSK		S ↑
		Y	444624.032	
Trieda: 2	Rok: 2014	X	1180453.042	
Popis určenia a spôsob stabilizácie: Bod bol určený GPS, metódou GNSS. Bod stabilizovaný vysokou betónovou pažnicou. Výška je vztiahnutá k čapovej značke.		nadmorská výška	387.185	
		Súradnice ETRS 89		
		B	49°08'52.48743''	
		L	18°43'47.53955''	
		H _{elips.}	429.99	

Pohľad:

