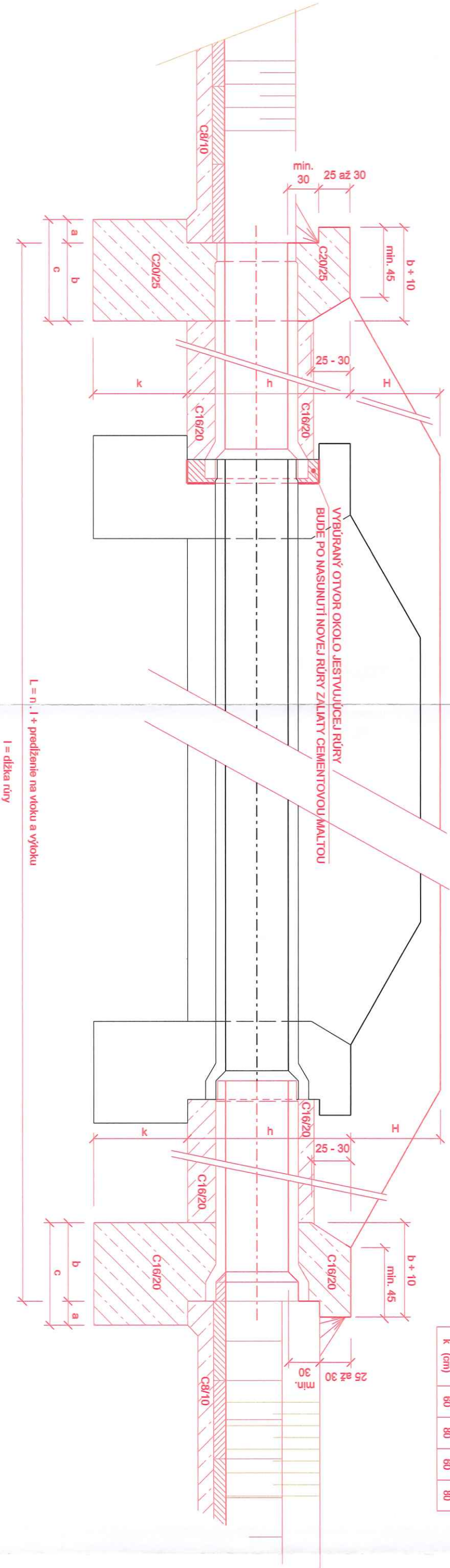


PREDĽŽENIE RÚROVÝCH PRIEPUSTOV NA VTOKU A VÝTOKU M 1 : 25

ZÁKLADNÉ ROZMERY ČIEL

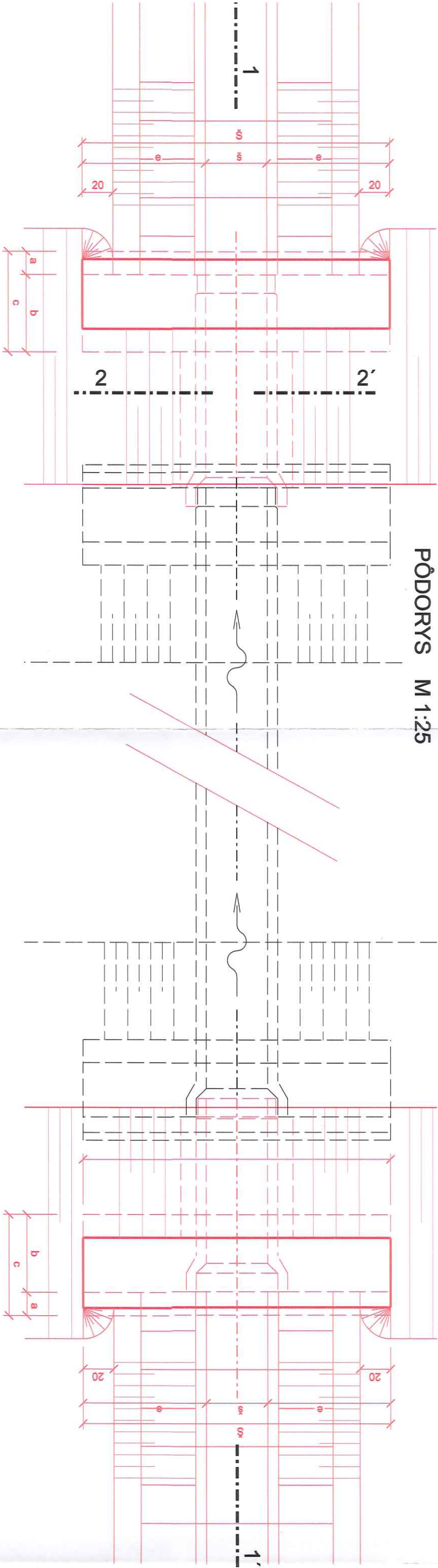
VEŤVA ②	km 0,745 30 DN600
	km 0,805 32 DN800

POZDĽŽNÝ REZ 1 - 1' M 1:25

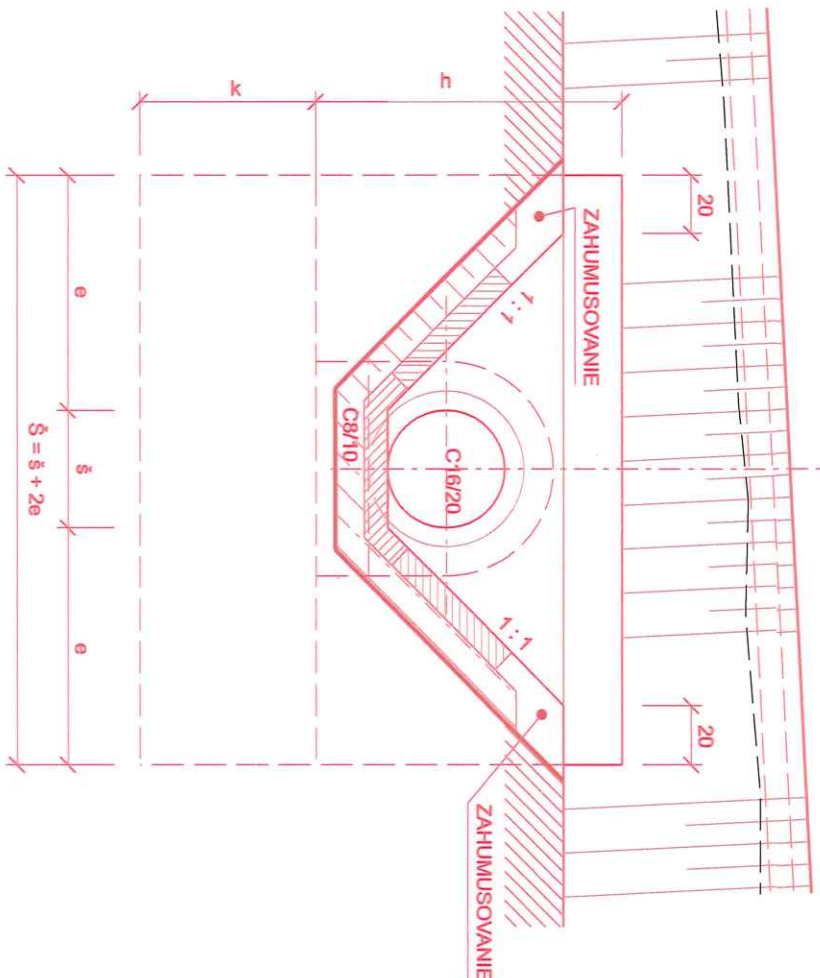


Základné rozmery čiel	Ø 60	h _{max}	h _{min}	Ø 80	h _{max}	h _{min}
h _{max} (m)	1,2	2,5	1,4	1,2	1,2	1,2
h _{min} (m)	3,0	1,7	2,3	1,7		
a (cm)	20	20	20	20		
b (cm)	60	60	60	60		
c (cm)	80	100	80	100		
k (cm)	60	80	60	80		

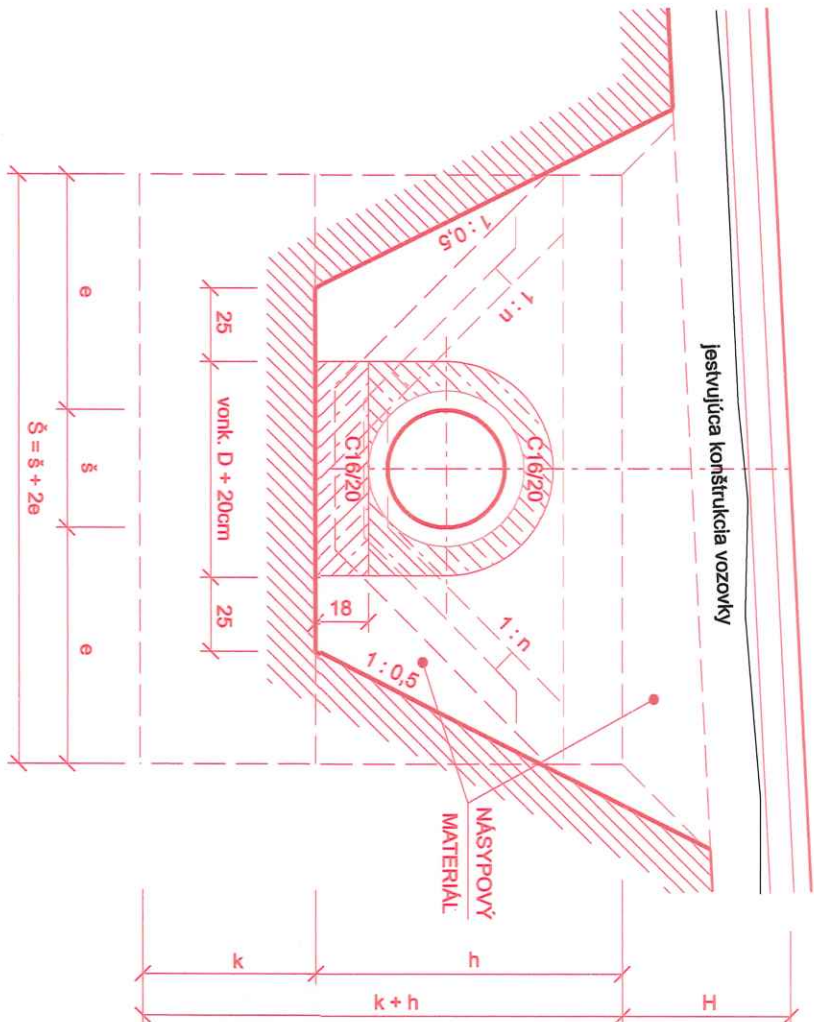
PÔDORYS M 1:25



POHĽAD NA VTOK



PRIEČNÝ REZ 2 - 2' M 1:25



Kraj

ŽILINSKÝ

Okres

LIPTOVSKÝ MIKULÁŠ

UPOZORNENIE !

PRED ZAPOČATÍM VÝKOPOVÝCH PRÁČ JE POTREBNÉ PREVIŠŤ VYTÝČENIE PODZEMNÝCH SÍŤÍ. VLASTNÉ VÝKOPOVÉ PRÁČE ZAHŤAJÍ AŽ PO ICH PRESNOM VYTÝČENÍ. V MIESTACH ICH MOŽNÉHO VÝSKYTU PREVADZAŤ RÚČNÝ VÝKOP !

Názov stavby **Rekonštrukcia obslužnej lesnej cesty v lokalite Trnovecké Háje a Dielec**

Stavebný objekt

SO 01 - Cesta

Obsah výkresu

Predĺženie rúrových priepustov na vtoku a výtoku



Realizačný projekt

ZMENY

DÁTUM

MENO

POPIS ZMENY

SÚRADNICOVÝ SYSTÉM :

RTS - JTSK

VÝŠKOVÝ SYSTÉM :

Bpv

ČÍSLO KÓPE

PROJEKTANT

ING. JÁN MUDRIK

ZOP. PROJEKTANT

ING. JÁN MUDRIK

AUTOR MÄRPHU

ING. JÁN MUDRIK ml.

VÝROBA

ING. JÁN MUDRIK ml.

DESIGNCRAFT s.r.o.

STAVENIK

Pozemkové spoločenstvo bývalých ubratelstov v Liptovskom Trnoveci, Liptovský Trnovec č. 174

031 01 Liptovský Mikuláš 01

VERZIA 198.03.01 LIPTOVSKÝ MIKULÁŠ

FORMÁT

4A4

DÁTUM

07/2017

3

STAVENIK

1:25

ČÍSLO VÝKRESU

Miesto stavby

Liptovský Trnovec

STUPEŇ

07b