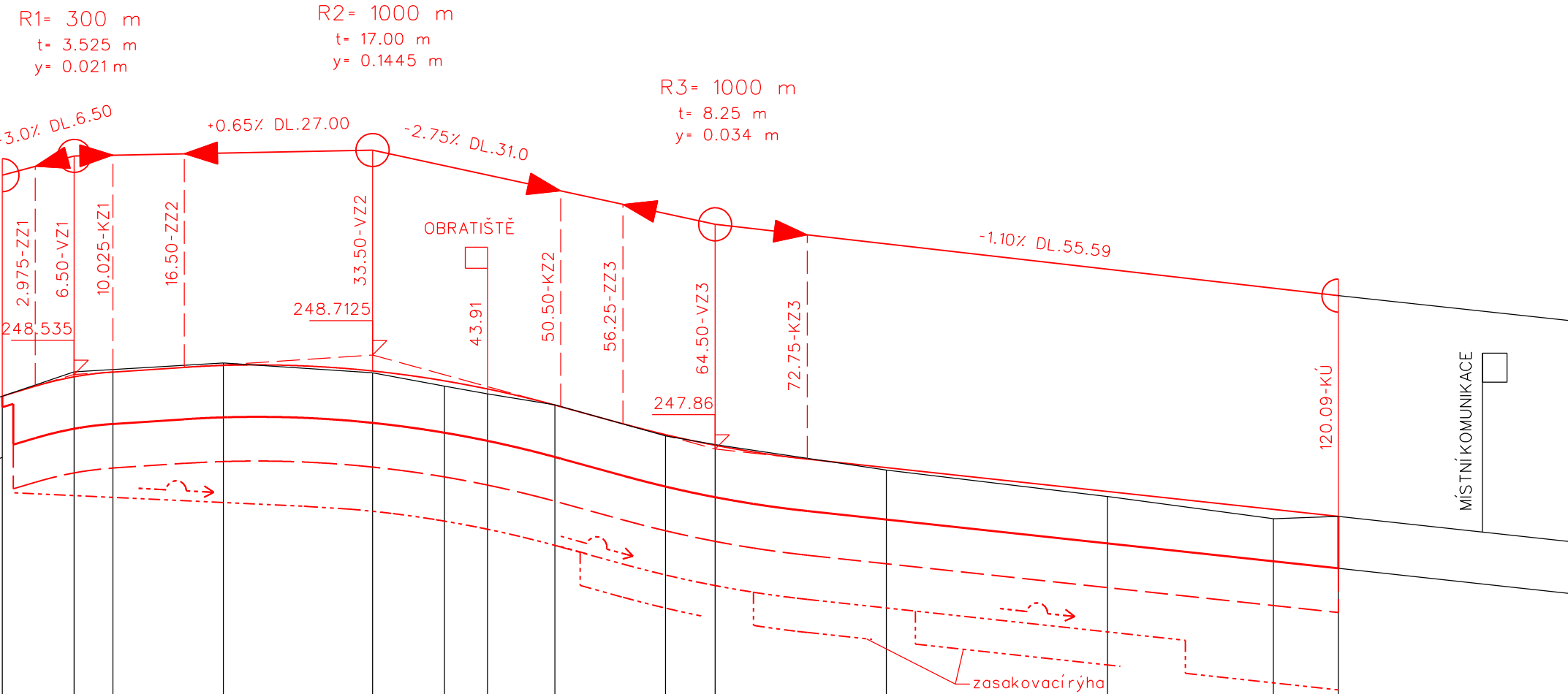


DRUH POZEMKU
KATASTRÁLNÍ ÚZEMÍ
OKRES : OLOMOUC
KRAJ : OLOMOUCKÝ


OSTATNÍ PLOCHA
LHOTA U ŠTERNBERKA

PODÉLNÝ PROFIL 1:500/50

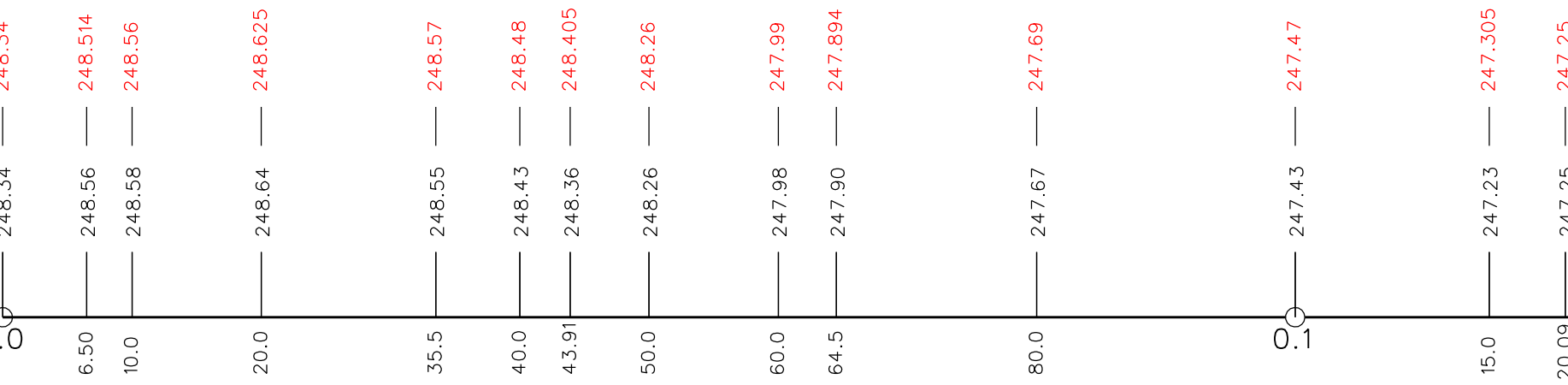
SKLONOVÉ POMĚRY



ZMĚNA PŘÍČNÉHO SKLONU VOZOVKY



KÓTY NIVELETY



KÓTY TERÉNU

SROVNÁVACÍ ROVINA
STANIČENÍ V KM
STANIČENÍ V M

VZDÁLENOSTI PŘÍČNÝCH ŘEZŮ



SMĚROVÉ POMĚRY



INVESTOR:	MĚSTO ŠTERNBERK, HORNÍ NÁM. 16	K PROJEKT Olomouc, Jílová 6, 779 00 IČ: 42774713	
ODPOVĚDNÝ PROJEKTANT:	Ing. Ivan Čechmánek		
VYPRACOVAL:	Ing. Zbyněk Losenický		
OBEC:	ŠTERNBERK		
Stavební úřad: ŠTERNBERK	Okres: OLOMOUC		
AKCE: ÚPRAVA MÍSTNÍ KOMUNIKACE UL. POLNÍ ŠTERNBERK		ZAK.Č.	
		ÚČEL:	DÚSP
		DATUM:	6/2022
		MĚŘÍTKO:	1:500/50
OBSAH: 101 Místní komunikace PODÉLNÝ PROFIL		ČÁST:	Č. PŘÍLOHY
		D	1.1.2b