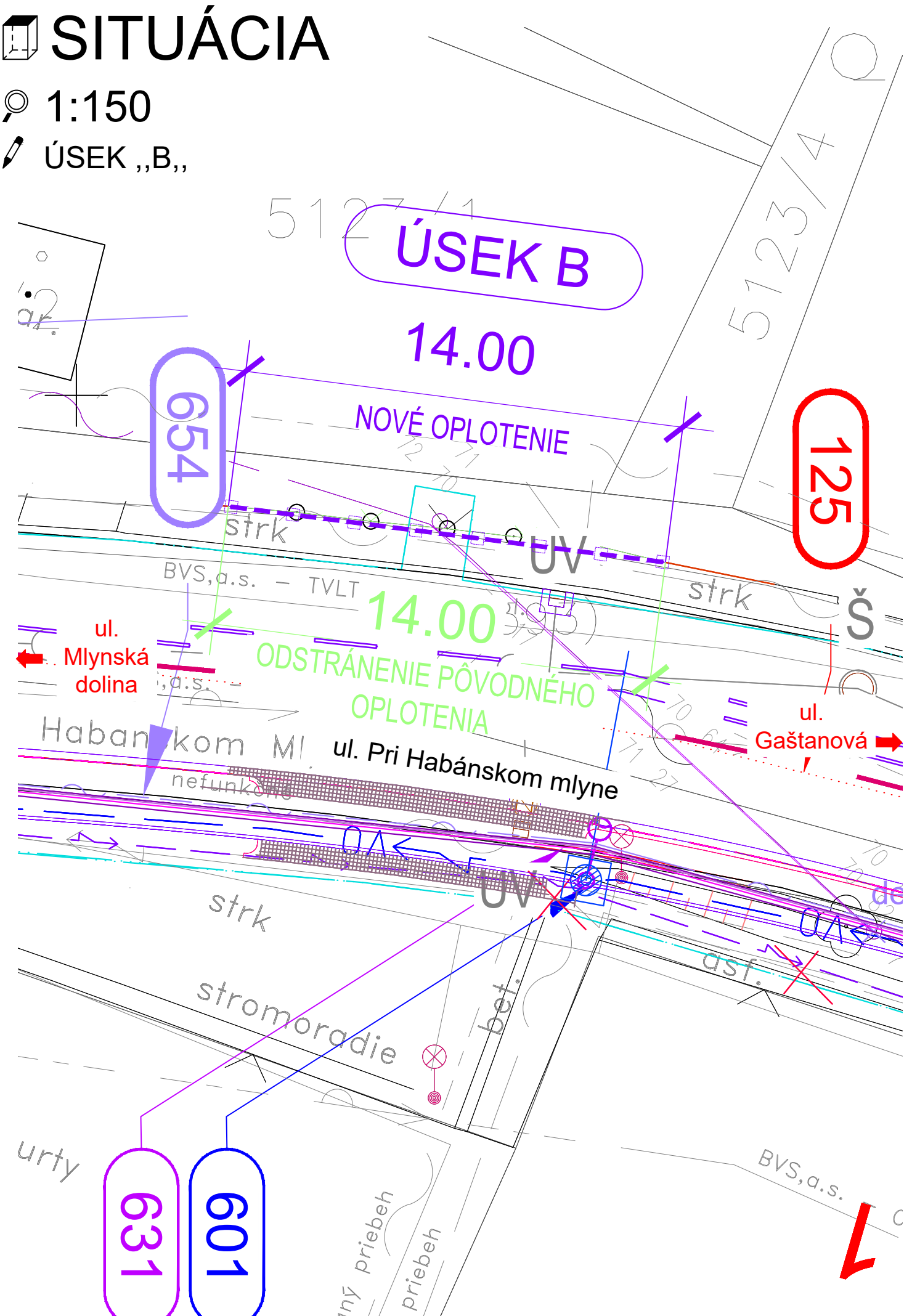


SITUÁCIA

1:150
ÚSEK „B,,



POZNÁMKY :

1. PRED ZAHÁJENÍM STAVEBNÝCH PRÁC NA VLASTNOM OBJEKTE JE NUTNÉ VYTÝČIŤ A OCHRÁNIŤ ALEBO PRELOŽIŤ VŠETKY KOLÍZNE STÁVAJÚCE ČI V PREDSTIHU PRELOŽENÉ NOVÉ INŽENIERSKE SIETE V ROZSAHU STAVEBNÝCH PRÁC.
2. VŠETKY INŽINIERSKÉ SIETE, ICH PRELOŽKY ČI CHRÁNIČKY AKO I SÚVISIACE OBJEKTY SÚ UVEDENÉ V KOORDINAČNOM VÝKRESE STAVBY.

OBJEKTOVÁ SKLADBA VŠETKY OBJEKTY SÚ ZOBRAZENÉ - OZNAČENÉ V KOORDINAČNOM VÝKRESE STAVBY

CESTNÉ OBJEKTY
SO 125 Úprava komunikácií a chodníkov na uliciach Pri Habánskom mlyne, Gaštanová ul., Valašská ul., Lovinského ul.

POZEMNÉ OBJEKTY, ZARIADENIA
SO 303 Úprava oplotenia na ulici Pri Habánskom Mlyne


OBJEKTY ELEKTRICKÝCH VEDENÍ VN, NN, VO
SO 601 Trojbusové vedenie
SO 631 Prekládka verejného osvetlenia

OZNAMOVACIE VEDENIA
SO 654 Ochrana a preložky vedení Slovak Telekom, a.s.

FOTODOKUMENTÁCIA

FOTOGRAFIA 08.2024

ÚSEK „B,,








EURÓPSKA ÚNIA
Kohézny fond
OP Integrovaná infraštruktúra 2014 – 2020

MINISTERSTVO
DOPRAVY
SLOVENSKEJ REPUBLIKY

E SO 303

SÚRADNICOVÝ SYSTÉM: S–JTSK v realizácii JTSK VÝŠKOVÝ SYSTÉM: Bpv

NÁZOV STAVBY				Trolejbusové trate v Bratislave, Nová trolejbusová trať Patrónka - Riviéra			
STAVEBNÍK		 BRATISLAVA		Hlavné mesto Slovenskej republiky Bratislava Primaciálne námestie č.1, 814 99 Bratislava			
OBJEDNÁVATEĽ DOKUMENTÁCIE		 DOPRAVNÝ PODNIK BRATISLAVA		Dopravný podnik Bratislava, a.s. Olejkárska č.1, 814 52 Bratislava			
PROJEKTANT		 DOPRAVOPROJEKT		DOPRAVOPROJEKT, a.s. Kominárska 141/2,4 832 03 Bratislava – mestská časť Nové Mesto			
		HLAVNÝ INŽINIER PROJEKTU		Ing. Marta KODAJOVÁ			
		ČÍSLO ZÁKAZKY		7859-00			
				PODPIS 			
PROJEKTANT OBJEKTU		 DOPRAVOPROJEKT		DOPRAVOPROJEKT, a.s., divízia Bratislava I, Kominárska 141/2,4, 832 03 Bratislava			
		ZODPOVEDNÝ PROJEKTANT		Ing. Rudolf VOLETZ			
		VYPRACOVAL		Ing. Josef KOPECKÝ			
		KONTROLOVAL		Ing. Marta KODAJOVÁ			
		IDENTIFIKAČNÉ ČÍSLO PRÍLOHY		TTPRB-DRS-C-E000-30300-008-X			
KRAJ: BRATISLAVSKÝ		OKRES: Bratislava I, MČ – Staré Mesto		DÁTUM		12.2024	
KATASTRÁLNE ÚZEMIE: Karlova Ves, Staré Mesto		Bratislava IV, MČ – Karlova Ves		FORMÁT		3x1 A4	
NÁZOV ČASTI		ÚPRAVA OPLOTENIA NA ULICI PRI HABÁNSKOM MLYNE		MIERKA		1:150	
		OPLOTENIE – ÚSEK B SITUÁCIA		STUPEŇ PD		DRS	
				Č. ZÁKAZKY		7859-00	
				Č. SÓPRAVY		Č. PRÍLOHY	
						8	