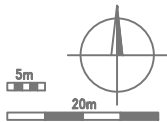


LEGENDA CDS :

- Stožiar CDS
- Označenie stožiarov CDS
- Rameno výložníkového stožiaru CDS
- Tlačidlo pre chodcov
- Návestidlo dopravné
- Návestidlo chodecké
- Návestidlo pre E-MHD
- Návestidlo zelenej doplnkovej šípky
- Prerušované žlté svetlo
- Návestidlo so signálom prerušované žlté svetlo v tvare kráčajúceho chodca
- Dvojitá konzola
- Symbol smerovej šípky
- Kamerový dohľad
- Stožiar kamerového dohľadu
- Radič CDS
- Rozpojovacia skriňa
- Elekromerový rozvádzač-existujúci



POZNÁMKA :

VODOROVNÉ DOPRAVNÉ ZNAČENIE nie je predmetom objektu CDS. Podklad VDZ prevzatý z objektu projektanta trvalého dopravného značenia (TDZ).

Informácie, ktoré obsahuje tento dokument, sú vlastníctvom fy PROJ-SIG s.r.o. BA a nesmú sa reprodukovat ani odovzdať tretej osobe, alebo byť použité akýmkoľvek spôsobom bez predchádzajúceho písomného povolenia fy PROJ-SIG s.r.o. BA, alebo ňou oprávnenej osoby.

The information contained herein is proprietary of company PROJ-SIG s.r.o. BA and is not to be reproduced communicated to a third person or used in any manner whatsoever without the express written permission of company PROJ-SIG s.r.o. BA or a duly authorized representative thereof.







EURÓPSKA ÚNIA
Kohézny fond
OP Integrovaná infraštruktúra 2014 – 2020

MINISTERSTVO
DOPRAVY
SLOVENSKEJ REPUBLIKY

E SO 672

SÚRADNICOVÝ SYSTÉM: S-JTSK v realizácii JTSK VÝŠKOVÝ SYSTÉM: Bpv

NÁZOV STAVBY				Trolejbusové trate v Bratislave, Nová trolejbusová trať Patrónka - Riviéra				
STAVEBNÍK		 BRATISLAVA		Hlavné mesto Slovenskej republiky Bratislava Primaciálne námestie č.1, 814 99 Bratislava				
OBJEDNÁVATEĽ DOKUMENTÁCIE		 DOPRAVNÝ PODNIK BRATISLAVA		Dopravný podnik Bratislava, a.s. Olejkárska č.1, 814 52 Bratislava				
		DOPRAVOPROJEKT, a.s. Kominárska 141/2,4 832 03 Bratislava – mestská časť Nové Mesto				PODPIS		
		HLAVNÝ INŽINIER PROJEKTU		Ing. Marta KODAJOVÁ				
		ČÍSLO ZÁKAZKY		7859–00				
PROJEKTANT OBJEKTU		PROJ–SIG, s.r.o., Jašíkova 2, 821 03 Bratislava						
 Jašíkova 2, Bratislava 821 03 projsig@projsig.sk, +421 2 48 291 305		ZODPOVEDNÝ PROJEKTANT		Ing. Martin ZELENÍK				
		VYPRACOVAL		Ing. Ondrej KMOŠKO				
		KONTROLOVAL		Marcel LAURINSKÝ				
		IDENTIFIKAČNÉ ČÍSLO PRÍLOHY		TTPRB–DRS–C–E000–67200–002–X				
KRAJ: BRATISLAVSKÝ		OKRES: Bratislava I, MČ – Staré Mesto				DÁTUM		12.2024
KATASTRÁLNE ÚZEMIE: Karlova Ves, Staré Mesto		Bratislava IV, MČ – Karlova Ves				FORMÁT		3xA4
NÁZOV ČASTI		KRIŽOVATKA č. 417 MODERNIZÁCIA CDS MLÝNSKÁ DOLINA – PRI HABÁNSKOM MLÝNE SITUÁCIA – NÁVRH CDS				MIERKA		1:500
						STUPEŇ PD		DRS
						Č. ZÁKAZKY		7859–00
						Č. SÚPRAVY		Č. PRÍLOHY
								002