




LEGENDA



JASEŇOVEC METLINATÝ - *Koelreutria paniculata* Laxm. 'Fastigiata': 1 ks

HRANICA RIEŠENÉHO ÚZEMIA (PLOCHA PRE NÁHRADNÚ VÝSADBU)

NÁVRH NEZOHĽADŇUJE OCHRANNÉ PÁSMA INŽINIERSKÝCH SIETÍ. PRED VÝSADBOU JE NUTNÉ VYTÝČIŤ PODZEMNÉ SIETE



EURÓPSKA ÚNIA
Kohézny fond
OP Integrovaná infraštruktúra 2014 – 2020









MINISTERSTVO
DOPRAVY
SLOVENSKEJ REPUBLIKY

E

SO 801

SÚRADNICOVÝ SYSTÉM: S-JTSK v realizácii JTSK

VÝŠKOVÝ SYSTÉM: Bpv

NÁZOV STAVBY		Trolejbusové trate v Bratislave, Nová trolejbusová trať Patrónka - Riviéra		
STAVEBNÍK		Hlavné mesto Slovenskej republiky Bratislava Primaciálne námestie č.1, 814 99 Bratislava		
OBJEDNÁVATEĽ DOKUMENTÁCIE		Dopravný podnik Bratislava, a.s. Olejkárska č.1, 814 52 Bratislava		
PROJEKTANT		DOPRAVOPROJEKT, a.s. Kominárska 141/2,4 832 03 Bratislava – mestská časť Nové Mesto		
HLAVNÝ INŽINIER PROJEKTU		Ing. Maria KODAJOVÁ	PODPIS	
ČÍSLO ZÁKAZKY		7859-00		
PROJEKTANT OBJEKTU		DOPRAVOPROJEKT, a.s., divízia Bratislava I, Kominárska 141/2,4, 832 03 Bratislava		
ZODPOVEDNÝ PROJEKTANT		Ing. Jakub JURINA		
VYPRACOVAL		RNDr. Erik DUCÁR, PhD.		
KONTROLOVAL		Ing. Monika CHOVANOVÁ		
IDENTIFIKAČNÉ ČÍSLO PRÍLOHY		TTPRB-DRS-C-E000-80100-002-X		
KRAJ: BRATISLAVSKÝ		OKRES: Bratislava I, MČ – Staré Mesto	DÁTUM	12.2024
KATASTRÁLNE ÚZEMIE: Staré Mesto			FORMÁT	2xA4
NÁZOV ČASTI		NÁHRADNÁ VÝSADBA V K.Ú. STARÉ MESTO	MIERKA	1:200
			STUPEŇ PD	DRS
			Č. ZÁKAZKY	7859-00
		LOKALITA 1	Č. SÓPRAVY	Č. PRÍLOHY
				002