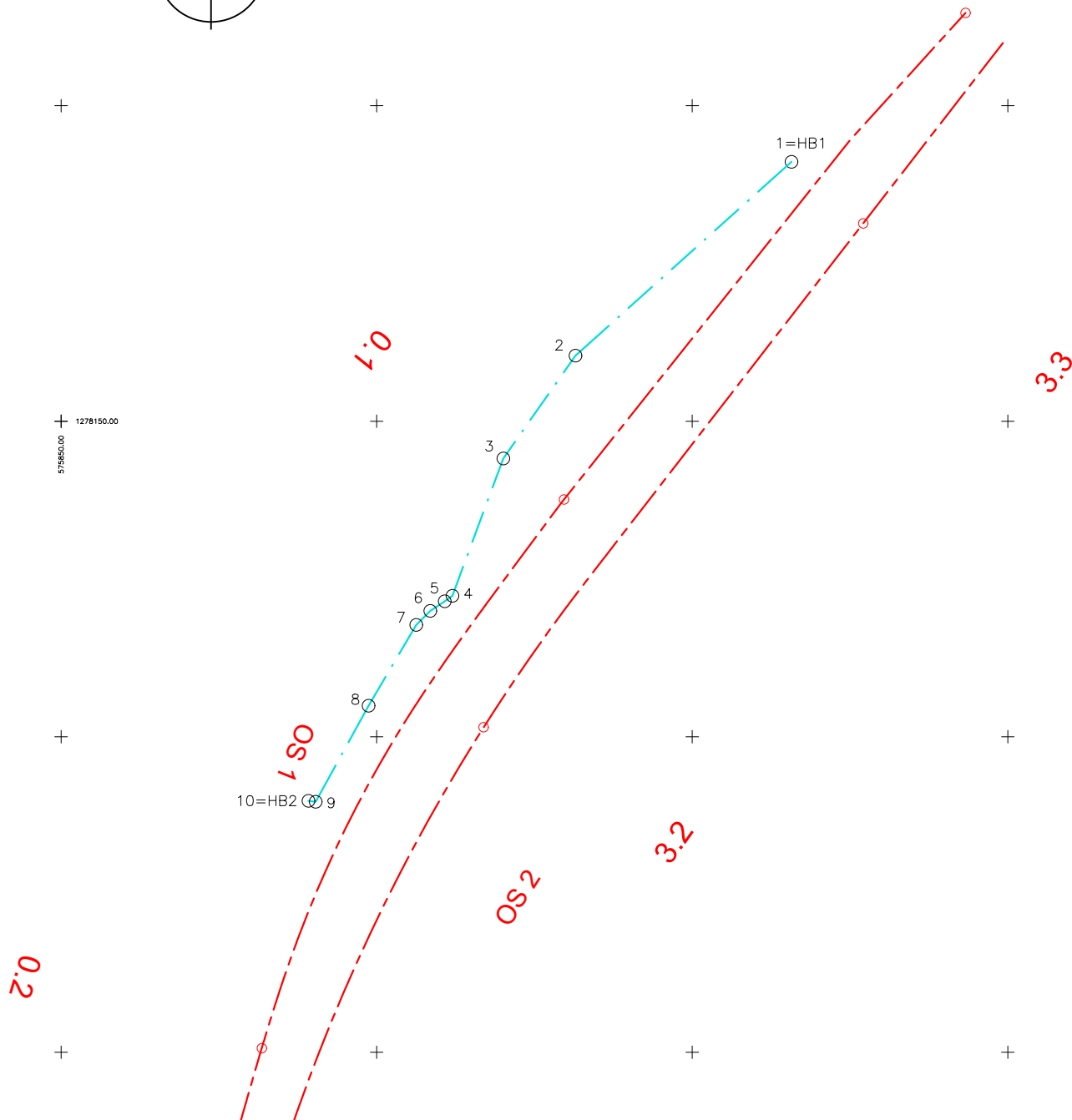
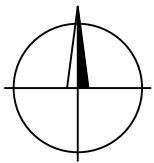


BOD	Y [m]	X [m]	Z [m]	POZN.
1	575734.276	1278108.891	179,24	HB1, os nadzemného kábla
2	575768.504	1278139.605	179,24	os nadzemného kábla
3	575779.943	1278155.905	179,24	os nadzemného kábla
4	575788.146	1278177.870	170,21	os podzemného kábla
5	575789.230	1278178.540	170,21	os podzemného kábla
6	575791.520	1278180.070	170,21	os podzemného kábla
7	575793.740	1278182.280	170,21	os podzemného kábla
8	575801.292	1278195.105	170,06	os podzemného kábla
9	575809.670	1278210.310	169,08	os podzemného kábla
10	575810.813	1278210.157	169,08	HB2, os podzemného kábla
Údaje o podrobných bodoch trasy. Body 1 až 16 - poloha trasy nadzemného a pozemného kábla. LEGENDA: OS TRASY KÁBLA SO655 KOMUNIKÁCIA A SPEVNENÉ PLOCHY (SÚVISIACE OBJEKTY) SO121,122,123,124,125 POZNÁMKA: VYTYČOVACIA SIEŤ STAVBY BUDE DODANÁ HLAVNÝM GEODETOM STAVBY PRED VYTÝČENÍM STAVEBNÉHO OBJEKTU.				

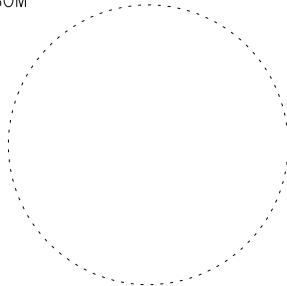


EURÓPSKA ÚNIA  
Kohézny fond  
OP Integrovaná infraštruktúra 2014 – 2020



MINISTERSTVO  
DOPRAVY  
SLOVENSKEJ REPUBLIKY

NÁLEŽITOSŤAMI A PRESNOSŤOU ZODPOVEDÁ PREDPISOM










E

SO 655

VYTYČOVACIA SIEŤ STAVBY BUDE DODANÁ HLAVNÝM GEODETOM STAVBY PRED VYTÝČENÍM STAVEBNÉHO OBJEKTU

SÚRADNICOVÝ SYSTÉM: S-JTSK v realizácii JTSK PRESNOSŤ VYTÝČENIA: STN 73 0422

VÝŠKOVÝ SYSTÉM: Bpv

NÁZOV STAVBY <b>Trolejbusové trate v Bratislave, Nová trolejbusová trať Patrónka - Riviéra</b>				
STAVEBNÍK  <b>BRATISLAVA</b>		Hlavné mesto Slovenskej republiky Bratislava Primaciálne námestie č.1, 814 99 Bratislava		
OBJEDNÁVATEĽ DOKUMENTÁCIE  <b>DOPRAVNÝ PODNIK BRATISLAVA</b>		Dopravný podnik Bratislava, a.s. Olejkárska č.1, 814 52 Bratislava		
PROJEKTANT  <b>DOPRAVOPROJEKT</b>		DOPRAVOPROJEKT, a.s. Kominárska 141/2,4 832 03 Bratislava – mestská časť Nové Mesto		
		HLAVNÝ INŽINIER PROJEKTU	Ing. Marta KODAJOVÁ	PODPIS 
		ČÍSLO ZÁKAZKY	7859-00	
PROJEKTANT OBJEKTU  <b>TELECOM PROJECT</b>		TELECOMPROJECT spol. s r.o., Pajštúnska 1, 851 02 Bratislava		
		ZODPOVEDNÝ PROJEKTANT	Ing. Róber ŠTURDIK	PODPIS 
		VYPRACOVAL	Ing. Juraj ŽIŽÁK	PODPIS 
		KONTROLOVAL	Ing. Dušan STANEK	PODPIS
		IDENTIFIKAČNÉ ČÍSLO PRÍLOHY	TTPRB-DRS-C-E000-65500-005-X	
KRAJ: BRATISLAVSKÝ KATASTRÁLNE ÚZEMIE: Karlova Ves, Staré Mesto		OKRES: Bratislava I, MČ – Staré Mesto Bratislava IV, MČ – Karlova Ves		DÁTUM 12.2024
NÁZOV ČASTI <b>OCHRANA A PRELOŽKY VEDENÍ SWAN</b>		FORMÁT 2x1 A4		MIERKA 1 : 1000
<b>VYTYČOVACÍ VÝKRES</b>		STUPEŇ PD DRS		Č. ZÁKAZKY 7859-00
		Č. SÚPRAVY		Č. PRÍLOHY <b>005</b>