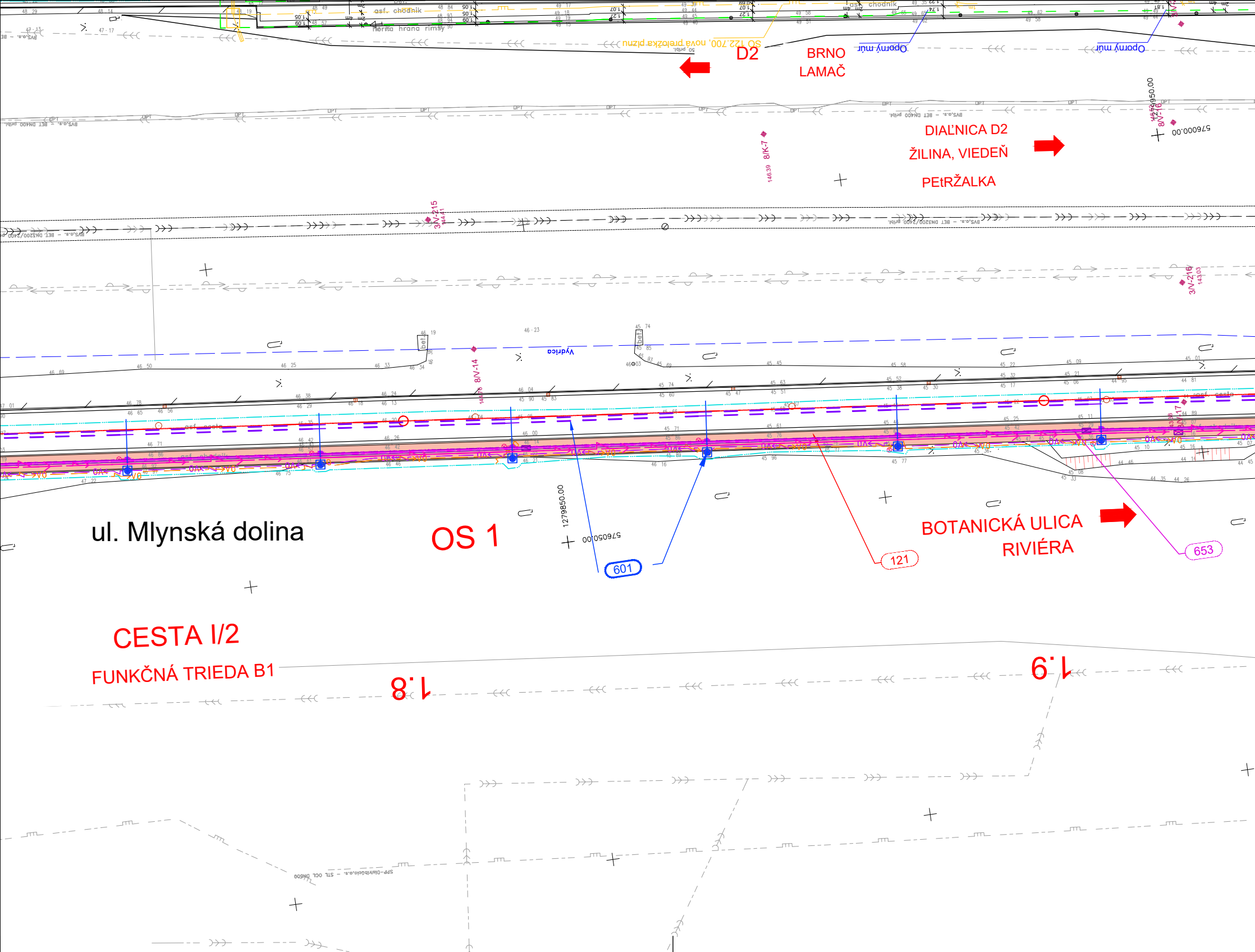
D2
BRNO
LAMAČ
DIAĽNICA D2
ŽILINA, VIEDEŇ
PEtRŽALKA
ul. Mlynská dolina
OS 1
601
121
653
BOTANICKÁ ULICA
RIVIÉRA
CESTA I/2
FUNKČNÁ TRIEDA B1
1.8
1.9
Oporný múr
Oporný múr
SO 122.700, nová prekládka plynu
asf. chodník
hrana rimsy
Vydrica
576050.00
1279850.00
576000.00
1279950.00
8/K-7
8/V-14
3/V-215
3/V-216
8/V-16

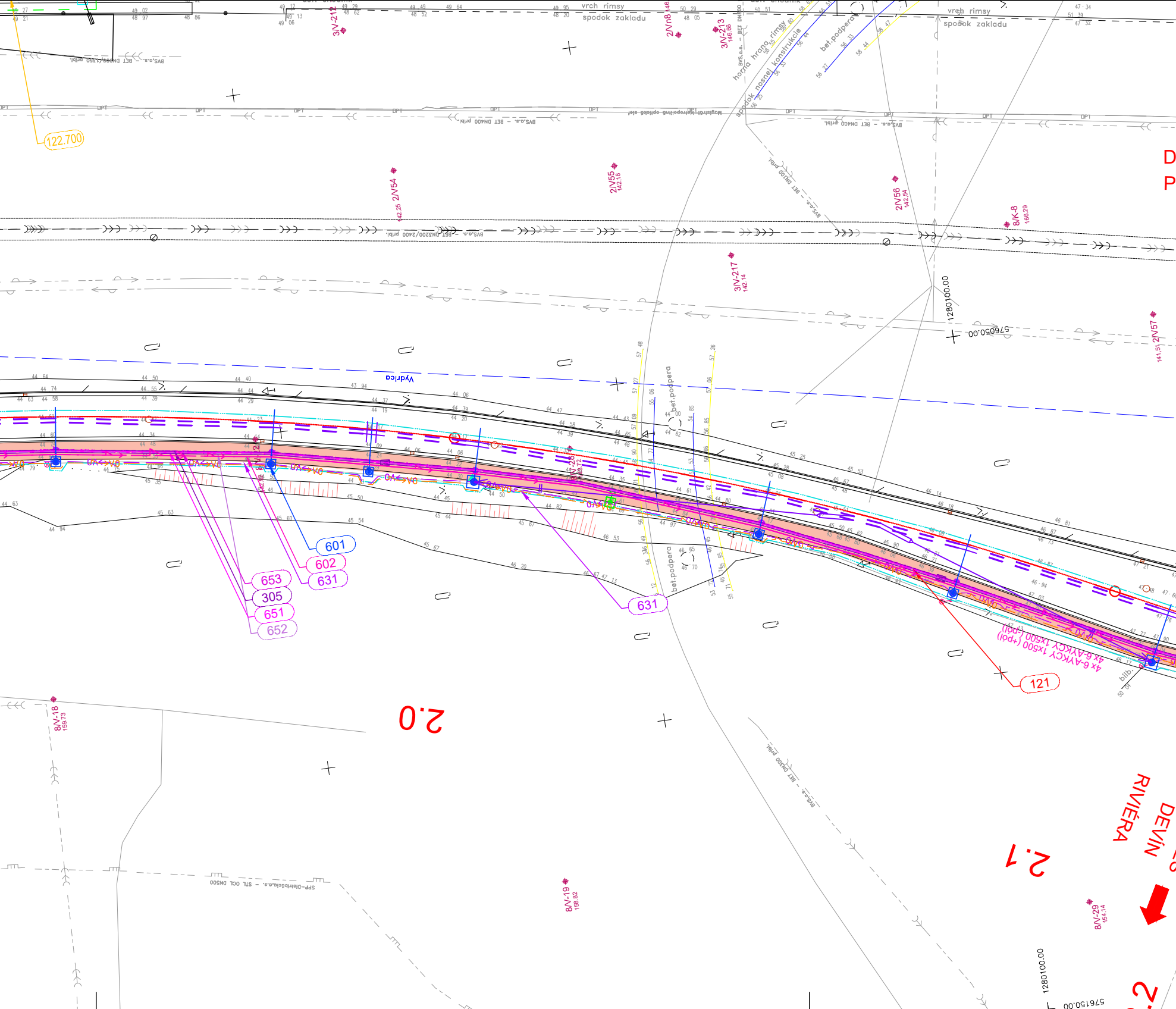
122.700
vrch rimsy
spodok zakladu
horná hrana rímsy
spodok nosnej konštrukcie
bet.podpera
BVS,a.s. - BET DN400 prbl.
BVS,a.s. - BET DN3200/2400 prbl.
Magistrál Metropolitná optická sieť
OPT
3/V-212
2/N8
3/V-213 146.66
2/V54 142.25
2/V55 142.18
2/V56 142.54
8/K-8 166.29
3/V-217 142.14
2/V57 141.51
1280100.00
576050.00
Vydrica
bet.podpera
601
602
631
653
305
651
652
631
121
4x 6-AYKCY 1x500 (+pol)
4x 6-AYKCY 1x500 (+pol)
2.0
2.1
DEVÍN
RIVIÉRA
8/V-18 159.73
8/V-19 158.82
8/V-29 154.14
SPP-Distribúcia,a.s. - STL OCL DN500
1280100.00
576150.00

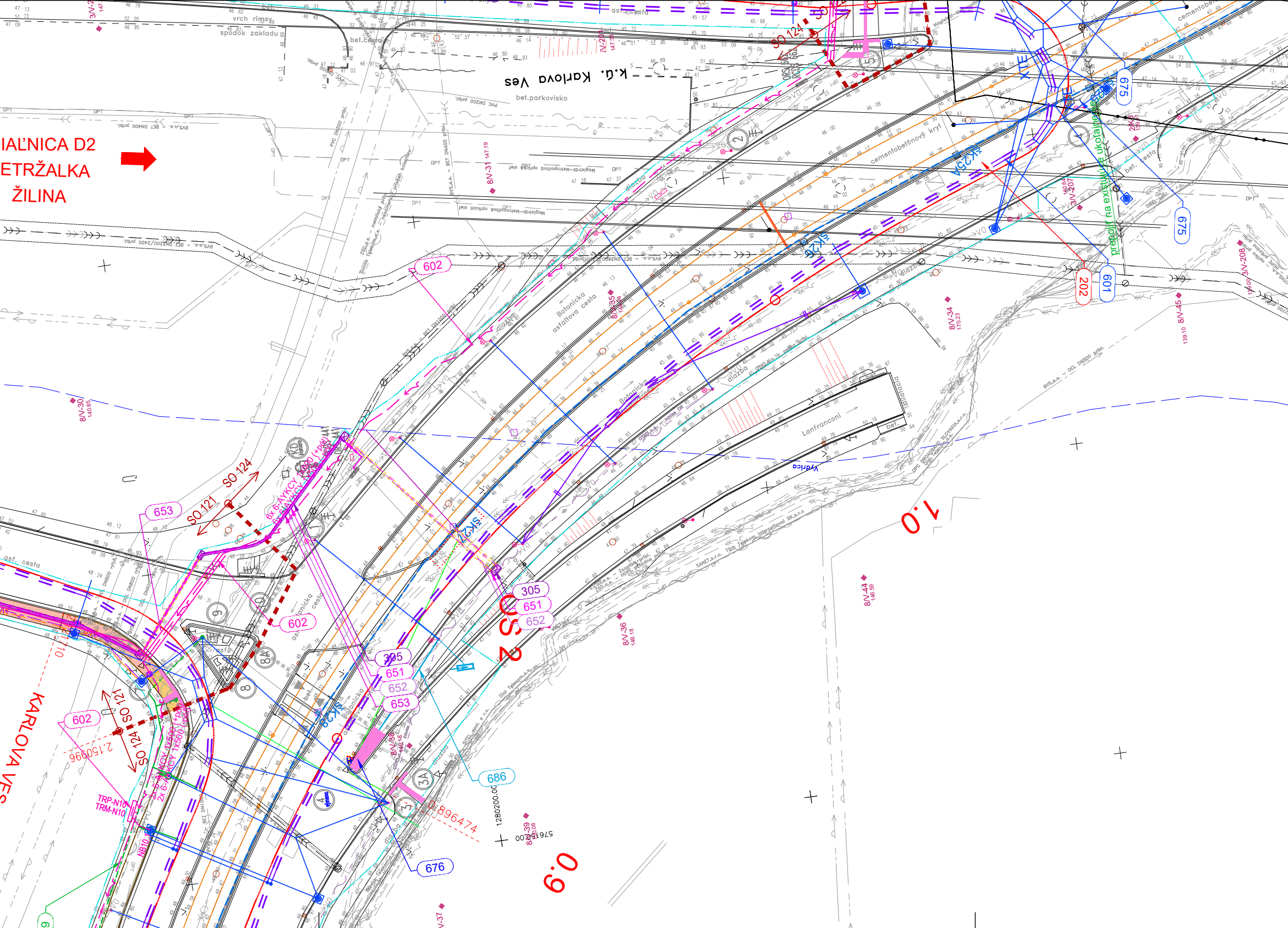
IAĽNICA D2
ETRŽALKA
ŽILINA
KARLOVA VES
k.ú. Karlova Ves
bet.parkovisko
bet.cesta
asf. cesta
vrch rimsy
spodok zakladu
Botanicka asfaltova cesta
Botanicka
Lanfranconi
Vydrica
cementobetónový kryt
dlazba
prepojit na existujúce ukoľajnenie
SO 124
SO 121
SO 2
6x 6-AYKCY 1x500 (+pe)
2x 6-AYKCY 1x500 (+pe)
TRP-N10
TRM-N10
602
653
305
651
652
686
676
675
601
202
SK25A
SK26
SK27
SK29
6.0
7.0
896474
1280200.00
576100.00
8/V-31
8/V-34
8/V-35
8/V-36
8/V-37
8/V-38
8/V-39
8/V-44
8/V-45
8/V-30
3/V-207
3/V-208

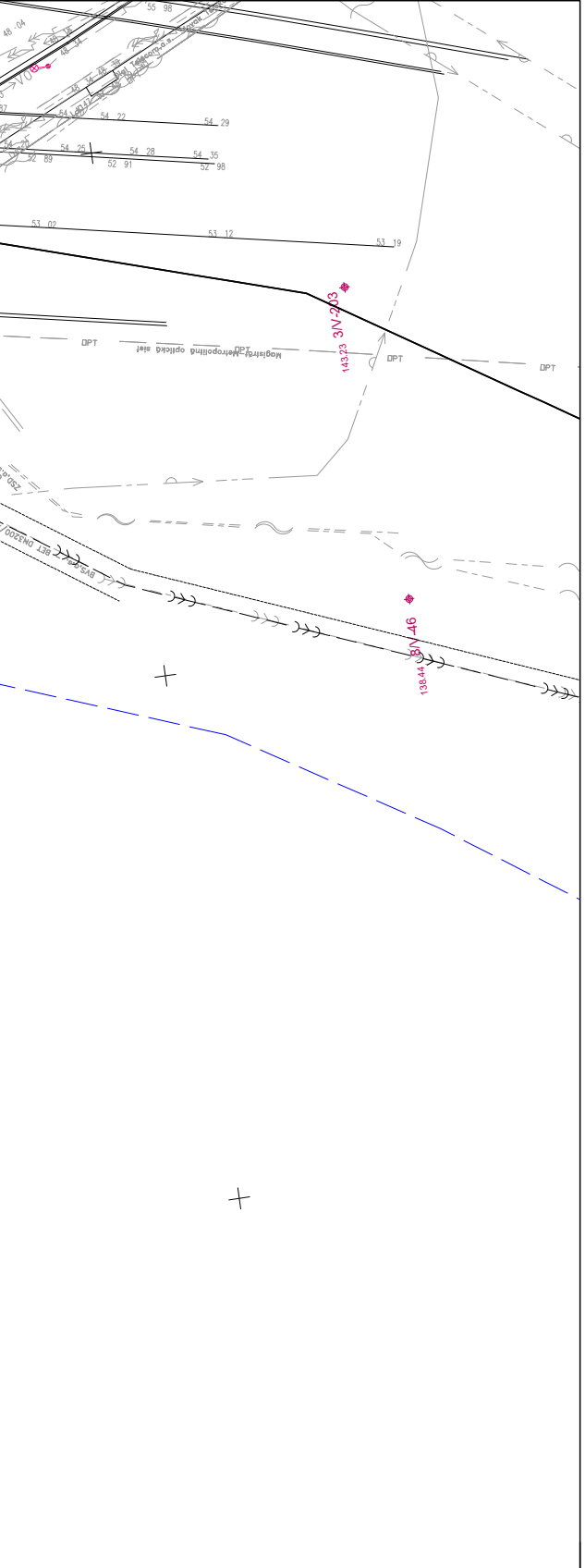
55 98
48 04
48 34
54 22
54 29
54 25
54 28
54 35
52 89
52 91
52 98
53 02
53 12
53 19
VO
Slovak Telekom, a.s.
Dial Telecom, a.s.
3/V-203
143.23
OPT
Magistrála Metropolitná optická sieť
ZSD, a.s.
BVS, a.s. BET DN3200
8/V-46
138.44

OBJEKTOVÁ SKLADBA:

PRÍPRAVA ÚZEMIA, DOČASNÉ KOMUNIKÁCIE A KONŠTRUKCIE

SO 001Príprava územia

CESTNÉ OBJEKTY

SO 121	Úprava komunikácií a chodníkov Mlynská dolina, smer Riviéra
SO 122	Úprava komunikácií a chodníkov Mlynská dolina, smer Patrónka
SO 123	Úprava križovatky Stuhová
SO 124	Úprava komunikácií a chodníkov na Botanická ul., Karloveská ul. Nábrežie armádneho generála Ludvíka Svobodu
SO 125	Úprava komunikácií a chodníkov na uliciach Pri Habánskom mlyne, Gaštanová ul., Valašská ul. Lovinského ul.

PLYNOVODNÉ POTRUBIE

SO 122.700	Preložka STL plynovodu DN 80, ul. Mlynská Dolina

MOSTY, MÚRY

SO 201	Oporný múr na ulici Pri Habánskom mlyne
SO 202	Zábrany na mostných konštrukciách

POZEMNÉ OBJEKTY, ZARIADENIA

SO 301	Meniareň Karlova Ves
SO 302	Zariadenia zastávok, Informačné tabule , stavebná časť
SO 303	Úprava oplotenia na ulici Pri Habánskom Mlyne
SO 304	Úprava oplotenia Základná škola, Dubová 1
SO 305	Multikanál pre zabezpečenie rozvodov optiky
SO 306	Úprava oplotenia súkromných vlastníkov Valašská ulica

KANALIZÁCIE A VODOVODY

SO 501	Dažďová kanalizácia, odvodnenie zastávky ZOO, smer Habánsky Mlyn
SO 502	Odvodnenie ulíc Pri Habánskom Mlyne, Lovinského, Gaštanová
SO 510	Ochrana vodovodu DN150 v ul. Mlynská dolina pri ZOO

OBJEKTY ELEKTRICKÝCH VEDENÍ VN, NN,VO

SO 601	Trojejbusové vedenie
SO 602	Napájacie vedenie (z meniarne Karlova Ves)
SO 603	Ovládanie výhybiek trate Patrónka – Riviéra
SO 604	Ochranné opatrenia zariadení nachádzajúcich sa v zóne TV
SO 611	Prípojka NN pre zastávku ZOO smer Botanická záhrada
SO 612	Prípojka NN pre zastávku ZOO smer Habansky mlyn
SO 613	Prípojka NN pre zastávku Habánsky mlyn, smer ZOO
SO 614	Prípojka NN pre zastávku Habánsky mlyn, smer Suchý mlyn
SO 615	Prípojka NN pre CDS Mlynská dolina – Slávičie údolie
SO 617	Elektrické rozvody NN na zastávkach
SO 618	Informačný systém na zastávkach – Informačné tabule
SO 619	Preložka kábelového vedenia VN 22 kV
SO 620	Preložka a ochrana NN vedení
SO 621	Preložka vzdušného vedenia NN km 0,350 – OS 1
SO 622	Preložka a ochrana NN káblového vedenia pre nájomnú prevádzku
SO 631	Prekládka verejného osvetlenia

OZNAMOVACIE VEDENIA

SO 651	Optický kábel pre ovládanie meniarne a diaľkový dohľad nad výhybkami
SO 652	Optický kábel pre informačný systém na zastávkach
SO 653	Optické káble CDS Úsek Valašská – Nábr. arm. gen. L. Svobodu / Botanická
SO 654	Ochrana a preložky vedení Slovak Telekom, a.s.
SO 655	Ochrana a preložky vedení SWAN
SO 656	Ochrana a preložky vedení UPC
SO 662	Kamerový dohľad križovatky K417
SO 663	Kamerový dohľad križovatky K4121
SO 664	Kamerový dohľad križovatky K4122
SO 671	Kríž.č. 490 Úprava CDS Mlynská dolina – Valašská
SO 672	Kríž.č. 417 Modernizácia CDS Mlynská dolina – Pri Habánskom mlyne
SO 673	Križ.č. 4121 Modernizácia CDS Mlynská dolina – Staré grunty
SO 674	Križ.č. 4122 Modernizácia CDS Mlynská dolina – Slávičie údolie
SO 675	Križ.č. 662 Úprava CDS Nábr. arm. gen. Svobodu – Ml. dolina – Most Lanfranconi
SO 676	Križ.č. 441 Úprava CDS Mlynská dolina – Most Lanfranconi
SO 677	Križ.č. 442 Úprava CDS Botanická – Internát Družba
SO 678	Križ.č. 443 Úprava CDS Karloveská – Riviéra
SO 681	Úprava ochranných opatrení prvkov CDS v zóne TV a ZP v K490
SO 682	Ochranné opatrenia prvkov CDS v zóne TV a ZP v K417
SO 683	Ochranné opatrenia prvkov CDS v zóne TV a ZP v K4121
SO 684	Ochranné opatrenia prvkov CDS v zóne TV a ZP v K4122
SO 685	Úprava ochranných opatrení prvkov CDS v zóne TV a ZP v K662
SO 686	Úprava ochranných opatrení prvkov CDS v zóne TV a ZP v K441
SO 687	Úprava ochranných opatrení prvkov CDS v zóne TV a ZP v K442
SO 688	Úprava ochranných opatrení prvkov CDS v zóne TV a ZP v K443

REKULTIVÁCIE A VEGETAČNÉ ÚPRAVY

SO 801	Náhradná výsadba v k.ú. Staré mesto
SO 802	Náhradná výsadba v k.ú. Karlova Ves

LEGENDA:

121 601 OZNAČENIE STAVEBNÉHO OBJEKTU

SD STAVEBNÝ DVOR (SD)
DZ SKLÁDKA ZEMINY (DZ)
DH SKLÁDKA HUMUSU (DH)

PLOCHY S VÝSKYTOM INVENTARIZOVANÝCH DREVÍN, VÝRUB STROMOV, KRÍKOV

9/ V-232/4 159.08 OZNAČENIE IGHP VRTOV

TRAKČNÉ STOŽIARE

TROLEJBUSOVÉ VEDENIE

VEREJNÉHO OSVETLENIA NA TRAKČNOM STOŽIARY

STOŽIAR VEREJNÉHO OSVETLENIA SAMOSTATNÝ

STOŽIAR SVETELNEJ SIGNALIZÁCIE – CDS

KAMERA

KOMUNIKÁCIA ASFALTOVÁ
KOMUNIKÁCIA BETÓNOVÁ (FARBA BORDOVÁ)
CHODNÍK ASFALTOVÝ (BEZ PIGMENTU)
CHODNÍK ASFALTOVÝ (FARBA ČERVENÁ)
CHODNÍK DLAŽBA (FARBA SIVÁ)
CHODNÍK KAMENNÉ NÁBEHY
STAVEBNÁ ÚPRAVA
TRVALÉ VODOROVNÉ DOPRAVNÉ ZNAČENIE NÁVRH
DOČASNÝ ZÁBER DO 1 ROKA

PREKLADANÉ SIETE:

VZD. ELEKTR. VEDENIE VN, 22 kV
VZD. ELEKTR. VEDENIE NN
PODZ. ELEKTR. VEDENIE VN, 22 kV
PODZ. ELEKTR. VEDENIE NN
PODZ. ELEKTR. VEDENIE NN
VO PODZ. VEREJNÉ OSVETLENIE
VO PODZ. VEREJNÉ OSVETLENIE
DP PODZ. VEDENIE DOPRAVNÉHO PODNIKU
OPT PODZ. OZNAM.VEDENIE (OPT)
VZD. OZNAM.VEDENIE
PODZ. OZNAM.VEDENIE
PLYN STREDOTLAKÝ PODZ.
PODZ. VEDENIE SVETELNEJ SIGNALIZÁCIE
DEMOLACIA VEDENIA SVETELNEJ SIGNALIZÁCIE
DAŽĎOVÁ KANALIZÁCIA
PODZ. MULTIKANÁL
ZÁBRADLIE

k.ú. Karlova Ves
k.ú. Staré Mesto
HRANICA KATASTRÁLNEHO ÚZEMIA

EXISTUJÚCE SIETE:

PODZ. VODOVOD
VZD. ELEKTR. VEDENIE NN
VZD. ELEKTR. VEDENIE VN, 22 kV
PODZ. ELEKTR. VEDENIE NN
PODZ. ELEKTR. VEDENIE VN, 22 kV
VO EXISTUJÚCE VEREJNÉ OSVETLENIE
OPT PODZ. OZNAM.VEDENIE (OPT)
VZD. OZNAM.VEDENIE
PODZ. OZNAM.VEDENIE
DAŽĎOVÁ KANALIZÁCIA
JEDNOTNÁ KANALIZÁCIA PODZ.
PLYN NÍZKOTLAKÝ PODZ. PRIBL.
PLYN STREDOTLAKÝ PODZ. PRIBL.
PLYN VYSOKOTLAKÝ PODZ. PRIBL.
EISTUJÚCE VODOROVNÉ ZNAČENIE

EURÓPSKA ÚNIA
Kohézny fond
OP Integrovaná infraštruktúra 2014 – 2020

MINISTERSTVO
DOPRAVY
SLOVENSKEJ REPUBLIKY

Klad listov:

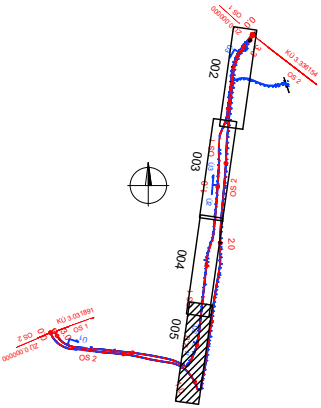
002
003
004
005
OS 1
OS 2
0.0
KÚ 3.336154
KÚ 3.031891
2.0
3.0

E

SO 121

SÚRADNICOVÝ SYSTÉM: S–JTSK v realizácii JTSK

VÝŠKOVÝ SYSTÉM: Bpv

NÁZOV STAVBY

Trolejbusové trate v Bratislave,
Nová trolejbusová trať Patrónka - Riviéra

STAVBENÍK

BRATISLAVA

Hlavné mesto Slovenskej republiky Bratislava
Primaciálne námestie č.1, 814 99 Bratislava

OBJEDNÁVATEĽ DOKUMENTÁCIE

DOPRAVNÝ PODNIK BRATISLAVA

Dopravný podnik Bratislava, a.s.
Olejkárska č.1, 814 52 Bratislava

PROJEKTANT

DOPRAVOPROJEKT

DOPRAVOPROJEKT, a.s.
Kominárska 141/2,4
832 03 Bratislava – mestská časť Nové Mesto

HLAVNÝ INŽINIER PROJEKTU	Ing. Marta KODAJOVÁ	PODPIS	Kodajová
ČÍSLO ZÁKAZKY	7859–00		

PROJEKTANT OBJEKTU

DOPRAVOPROJEKT

DOPRAVOPROJEKT, a.s., divízia Bratislava I, Kominárska 141/2,4, 832 03 Bratislava

ZODPOVEDNÝ PROJEKTANT	Ing. Marta KODAJOVÁ	PODPIS	Kodajová
VYPRACOVAL	Ing. Marta KODAJOVÁ	PODPIS	Kodajová
KONTROLOVAL	Ing. Ladislav FILO	PODPIS	
IDENTIFIKAČNÉ ČÍSLO PRÍLOHY	TTPRB–DSP–C–E000–12100–005–X		

KRAJ: BRATISLAVSKÝ

OKRES: Bratislava I, MČ – Staré Mesto
Bratislava IV, MČ – Karlova Ves

KATASTRÁLNE ÚZEMIE: Karlova Ves, Staré Mesto

NÁZOV ČASTI

ÚPRAVA KOMUNIKÁCIÍ A CHODNÍKOV MLYNSKÁ DOLINA, SMER RIVIÉRA

SITUÁCIA– KM 1,800–2,151 OS1

DÁTUM	07.2024
FORMÁT	8 X A4
MIERKA	1 : 500
STUPEŇ PD	DSP
Č. ZÁKAZKY	7859–00
Č. SÚPRAVY	
Č. PRÍLOHY	005