

KATASTER  
DRUH POVRCHU  
VZDIALENOSŤ LOMOVÝCH BODOV

POZDĽŽNY PROFIL

VETVA "P"  
M 1:500/100

LEGENDA TYPU ČIAR  
Pôvodný terén  
Navrh. potrubie

Hĺbka výkopu

Kóta dna potrubia

Kóta pôvodného terénu

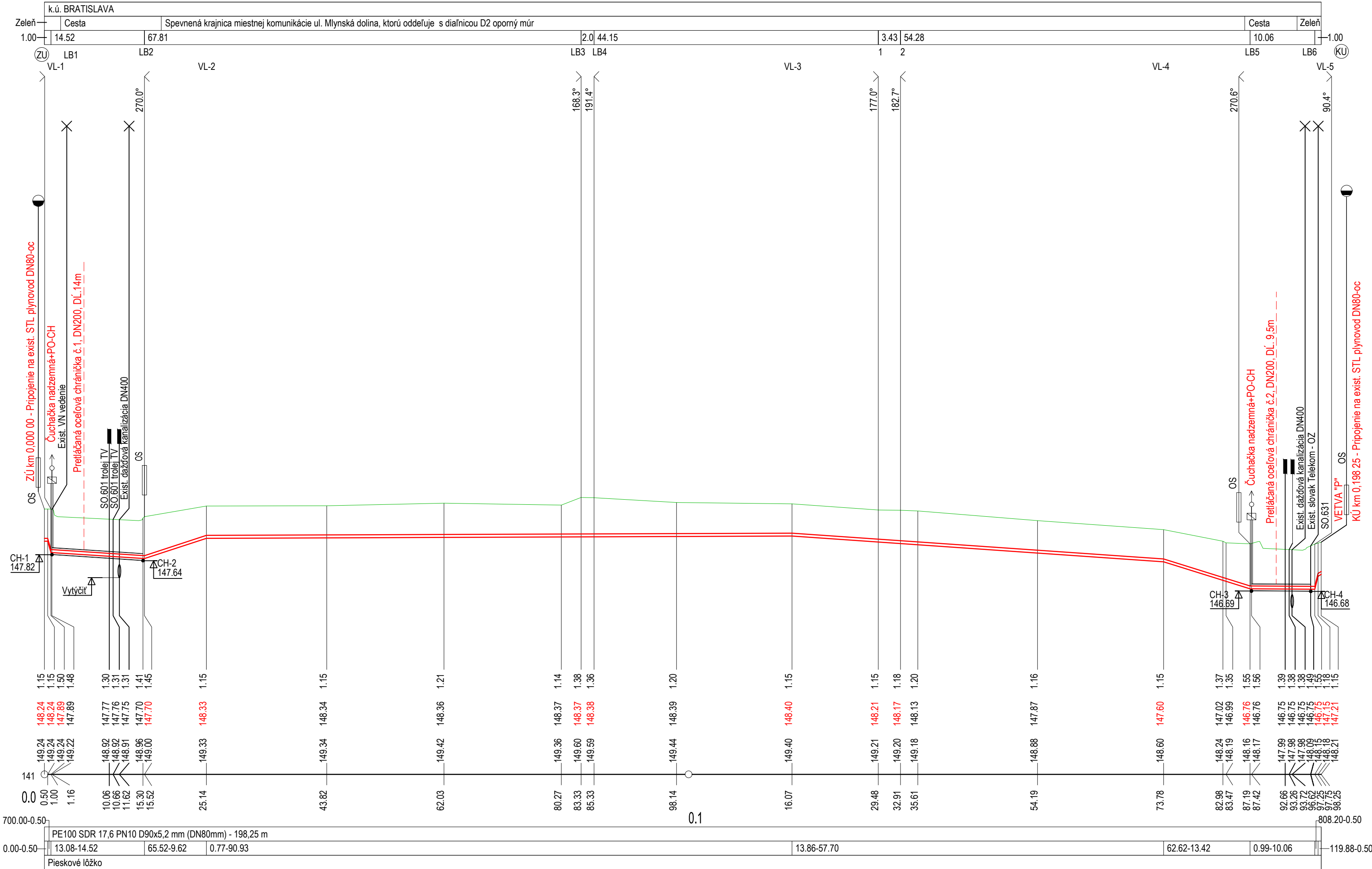
Porovnávacia rovina

Staničenie [km/m]

Profil [mm] - materiál - dĺžka [m]

Sklon [%] - dĺžka [m]

Uloženie potrubia



EURÓPSKA ÚNIA  
Kohézny fond  
OP Integrovaná infraštruktúra 2014 – 2020








MINISTERSTVO  
DOPRAVY  
SLOVENSKEJ REPUBLIKY

# E SO 122.700

SÚRADNICOVÝ SYSTÉM: S–JTSK v realizácii JTSK

VÝŠKOVÝ SYSTÉM: Bpv

NÁZOV STAVBY		Trolejbusové trate v Bratislave, Nová trolejbusová trať Patrónka - Riviéra	
STAVEBNÍK	 BRATISLAVA	Hlavné mesto Slovenskej republiky Bratislava Primaciálne námestie č.1, 814 99 Bratislava	
OBJEDNÁVATEĽ DOKUMENTÁCIE	 DOPRAVNÝ PODNIK BRATISLAVA	Dopravný podnik Bratislava, a.s. Olejkárska č.1, 814 52 Bratislava	
PROJEKTANT		DOPRAVOPROJEKT, a.s. Kominárska 141/2,4 832 03 Bratislava – mestská časť Nové Mesto	
		HLAVNÝ INŽINIER PROJEKTU	Ing. Marta KODAJOVÁ
		ČÍSLO ZÁKAZKY	7859-00
			
PROJEKTANT OBJEKTU		DOPRAVOPROJEKT, a.s., divízia Bratislava I, Kominárska 141/2,4, 832 03 Bratislava	
		ZODPOVEDNÝ PROJEKTANT	Ing. Peter MEŠZÁROS
		VYPRACOVAL	Ing. Peter MEŠZÁROS
		KONTROLOVAL	Roman ZÁLEŠÁK
		IDENTIFIKAČNÉ ČÍSLO PRÍLOHY	TTPRB-DRS-C-E000-12270-005-X
KRAJ: BRATISLAVSKÝ	OKRES: Bratislava I, MČ – Staré Mesto	DÁTUM	12.2024
KATASTRÁLNE ÚZEMIE: Karlova Ves, Staré Mesto	Bratislava IV, MČ – Karlova Ves	FORMÁT	A4
NÁZOV ČASTI	Preložka STL plynovodu DN 80, ul. Mlynská Dolina	MIERKA	1:500/100
		STUPEŇ PD	DRS
		Č. ZÁKAZKY	7859-00
		Č. SOPRAVY	Č. PRÍLOHY
POZDĽŽNY PROFIL			005