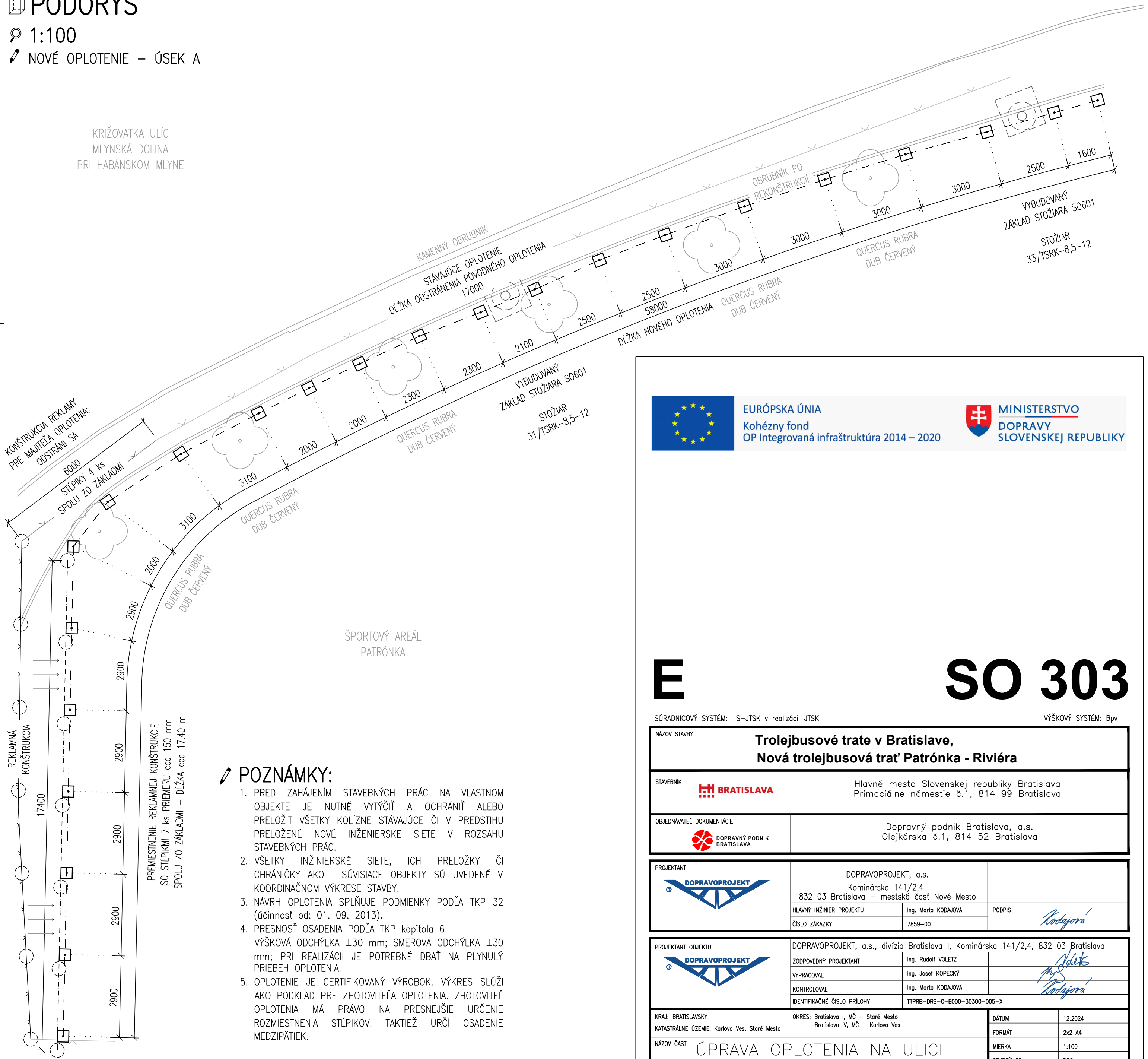


PÔDORYS

1:100
NOVÉ OPLOTENIE – ÚSEK A

KRIŽOVATKA ULÍC
MLYNSKÁ DOLINA
PRI HABÁNSKOM MLYNE



POZNÁMKY:

1. PRED ZAHÁJENÍM STAVEBNÝCH PRÁC NA VLASTNOM OBJEKTE JE NUTNÉ VYTÝČIŤ A OCHRÁNIŤ ALEBO PRELOŽIŤ VŠETKY KOLÍZNE STÁVAJÚCE ČI V PREDSTIHU PRELOŽENÉ NOVÉ INŽENIERSKE SIETE V ROZSAHU STAVEBNÝCH PRÁC.
2. VŠETKY INŽINIERSKÉ SIETE, ICH PRELOŽKY ČI CHRÁNIČKY AKO I SÚVISIACE OBJEKTY SÚ UVEDENÉ V KOORDINAČNOM VÝKRESE STAVBY.
3. NÁVRH OPLOTENIA SPLŇUJE PODMIENKY PODĽA TKP 32 (účinnosť od: 01. 09. 2013).
4. PRESNOSŤ OSADENIA PODĽA TKP kapitola 6:
VÝŠKOVÁ ODCHÝLKA ±30 mm; SMEROVÁ ODCHÝLKA ±30 mm; PRI REALIZÁCII JE POTREBNÉ DBAŤ NA PLYNULÝ PRIEBEH OPLOTENIA.
5. OPLOTENIE JE CERTIFIKOVANÝ VÝROBOK. VÝKRES SLUŽI AKO PODKLAD PRE ZHOTOVITEĽA OPLOTENIA. ZHOTOVITEĽ OPLOTENIA MÁ PRÁVO NA PRESNEJŠIE URČENIE ROZMIESTNENIA STĹPIKOV. TAKTIEŽ URČÍ OSADENIE MEDZIPÄTIET.



EURÓPSKA ÚNIA
Kohézny fond
OP Integrovaná infraštruktúra 2014 – 2020











MINISTERSTVO
DOPRAVY
SLOVENSKEJ REPUBLIKY

E

SO 303

SÚRADNICOVÝ SYSTÉM: S-JTSK v realizácii JTSK

VÝŠKOVÝ SYSTÉM: Bpv

NÁZOV STAVBY				Trolejbusové trate v Bratislave, Nová trolejbusová trať Patrónka - Riviéra			
STAVEBNÍK				Hlavné mesto Slovenskej republiky Bratislava Primaciálne námestie č.1, 814 99 Bratislava			
OBJEDNÁVATEĽ DOKUMENTÁCIE				Dopravný podnik Bratislava, a.s. Olejkárska č.1, 814 52 Bratislava			
PROJEKTANT				DOPRAVOPROJEKT, a.s. Kominárska 141/2,4 832 03 Bratislava – mestská časť Nové Mesto		PODPIS 	
		HLAVNÝ INŽINIER PROJEKTU		Ing. Marta KODAJOVÁ			
		ČÍSLO ZÁKAZKY		7859-00			
PROJEKTANT OBJEKTU				DOPRAVOPROJEKT, a.s., divízia Bratislava I, Kominárska 141/2,4, 832 03 Bratislava			
		ZODPOVEDNÝ PROJEKTANT		Ing. Rudolf VOLETZ		  	
		VYPRACOVAL		Ing. Josef KOPECKÝ			
		KONTROLOVAL		Ing. Marta KODAJOVÁ			
		IDENTIFIKAČNÉ ČÍSLO PRÍLOHY		TTPRB-DRS-C-E000-30300-005-X			
KRAJ: BRATISLAVSKÝ				OKRES: Bratislava I, MČ – Staré Mesto			
KATASTRÁLNE ÚZEMIE: Karlova Ves, Staré Mesto				Bratislava IV, MČ – Karlova Ves			
NÁZOV ČASTI				ÚPRAVA OPLOTENIA NA ULICI PRI HABÁNSKOM MLYNE			
OPLOTENIE – ÚSEK A PÔDORYS				DÁTUM		12.2024	
				FORMÁT		2x2 A4	
				MIERKA		1:100	
				STUPEŇ PD		DRS	
				Č. ZÁKAZKY		7859-00	
				Č. SÚPRAVY		Č. PRÍLOHY	
						5	