

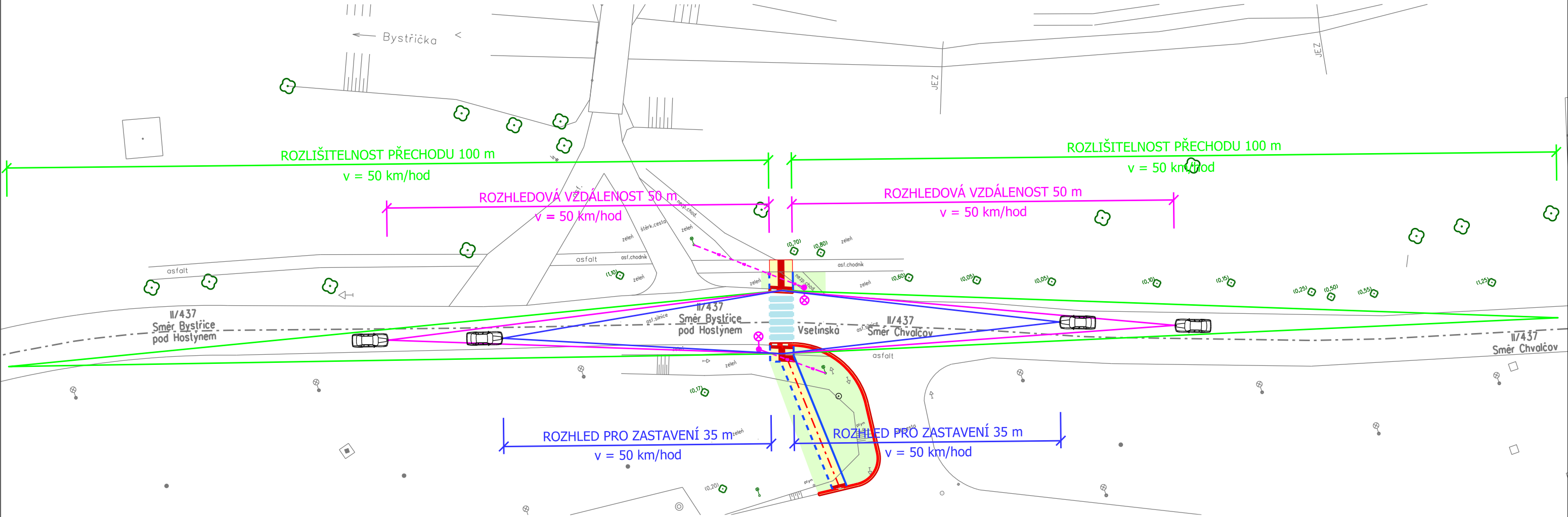
# CHODNÍK A PŘECHOD PRO CHODCE NA UL. VSETÍNSKÁ V BYSTRICI POD HOSTÝNEM

## SITUACE ROZHLEDOVÝCH POMĚRŮ

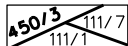
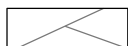









M 1:500

POZN.:

PODÉLNÝ A PŘÍČNÝ SKLON ZPEVNĚNÝCH PLOCH KOPÍRUJE STÁVAJÍCÍ TERÉN. SMĚROVÉ A VÝŠKOVÉ VEDENÍ TRASY PROVÉST PLYNULÝMI KŘIVKAMI.  
CELKOVÝ SKLON POVRCHU MUSÍ BÝT PO CELÉ PLOŠE min. 0,5% PO CELÉ TRASE Z DŮVODU BEZPEČNÉHO ODVODNĚNÍ.



### LEGENDA:

-  HRANICE PARCEL K. Ú. BYSTRICE POD HOSTÝNEM S PARCELNÍMI ČÍSLY
-  ZAMĚŘENÍ STÁVAJÍCÍHO POLOHOPISU
-  SO 101 CHODNÍK
-  CHODNÍK - ZÁMKOVÁ DLAŽBA DL. 60 mm (ŠEDÁ), š. 1,8 m
-  VAROVNÝ A SIGNÁLNÍ PÁS - RELIÉFNÍ DLAŽBA TL. 60 mm, š. 0,4(0,8) m
-  ZATRAVNĚNÉ PLOCHY A VÝŠKOVÉ UROVNÁNÍ NA OKOLNÍ TERÉN
-  SILNIČNÍ OBRUBNÍK ABO 2-15
-  SILNIČNÍ OBRUBNÍK NÁJEZDOVÝ ABO 2-15 N
-  CHODNÍKOVÝ OBRUBNÍK ABO 16-10
-  CHODNÍKOVÝ OBRUBNÍK ABO 16-10 - ZAPUŠTĚNÝ
-  SO 401 OSVĚTLENÍ PŘECHODU PRO CHODCE, VČETNĚ PRODLOUŽENÍ KABELU

POLOHU VEDENÍ NELZE VYTÝČOVAT ODMĚŘOVÁNÍM VZDÁLENOSTÍ NA VÝKRESE.  
PŘESNÉ VYZNAČENÍ VŠECH VEDENÍ INŽENÝRSKÝCH SÍTÍ BUDE PROVEDENO PŘED ZAHÁJENÍM STAVBY.

PROJEKTANT	VYPRACOVAL	ČKAIT		
ING. TOMÁŠ OLŠA	ING. TOMÁŠ OLŠA	1202125		
VÝŠKOVÝ SYSTÉM: BpV	SOUŘADNÝ SYSTÉM: S-JTSK	±0,000 = NEUVEDENO	STUP.DOK.	DÚR+DSP
KRAJ / MĚSTO	ZLÍNSKÝ	BYSTRICE POD HOSTÝNEM	DATUM	04/2019
OBJEDNATEL	MĚSTO BYSTRICE POD HOSTÝNEM, MASARYKOVO NÁM. 137, 768 61		Č. ZAKÁZKY	2019_17
AKCE: <b>CHODNÍK A PŘECHOD PRO CHODCE NA UL. VSETÍNSKÁ V BYSTRICI POD HOSTÝNEM</b>			MĚŘÍTKO	1:500
			FORMÁT	2 x A4
			Č. PŘÍLOHY	Č. SOUPRAVY
PŘÍLOHA: <b>SITUAČNÍ VÝKRESY SITUACE ROZHLEDOVÝCH POMĚRŮ</b>			<b>C.4</b>	