












### Legenda PBS:

- |   |  |
|---|--|
|  | Požiarňa dĺžka konštrukcia, resp. ochránenie požiarneho úseku  |
|  | Ohraničenie požiarne nebezpečného priestoru  |
| <p>N1.01 - SPB I.</p>   | Označenie požiarneho úseku   |
|  | Požadovaná požiarna odolnosť stavebnej konštrukcie   |
|  | Požadovaná požiarna odolnosť požiarneho stropu   |
| <p>d = 3,8 metra</p>  | Odstupová vzdialenosť 3,8 metra  |
|  | Východ na voľné priestranstvo  |
|  | Smer úniku osôb  |
|  | Odstupová vzdialenosť, strana č. ...   |
|  | Smer prístupovej komunikácie   |
| <p>1,5 ÚP</p>   | 1,5 únikového pruhu (1 ÚP = 550 mm)  |
|  | Prenosný hasiaci prístroj práškový so 6 kg náplňou   |
|  | Central stop - slúži na zabezpečenie vypnutia dodávky elektrickej energie pre elektrické zariadenia v stavbe alebo v jej časti, ktoré nie sú elektrickými zariadeniami v prevádzke počas požiaru |
|  | Podzemný hydrant   |

AUTOR PROJEKTU:		Ing. arch. Róbert Šaradin	
ZODPOVEDNÝ PROJEKTANT:		Ing. Miroslav Šulík	
VYPRACOVAL:		Ing. Miroslav Šulík	
INVESTOR:		Družba	
DÁTUM:		03/2023	
ČÍSLO PARÉ:			
Téma		PD Mestečko, Hospodársky dvor Doňňany,	
Mestečko 1, 020 52 Mestečko		ÚČEL:	
		DSP	
NÁZOV A Miesto STAVBY:		PROFESIA:	
Telatník - stavebné úpravy		PBS	
Katastrálne územie Doňňany,		Číslo STAVBY:	
parc. č. 1237/7, 1237/1		2310703	
OBJEKT: SO 01 - Telatník		FORMÁT: 6x44	
NÁZOV VÝKRESU:		Číslo VÝKRESU:	
Situácia + legenda		1	
MIERKA:		1:500	

