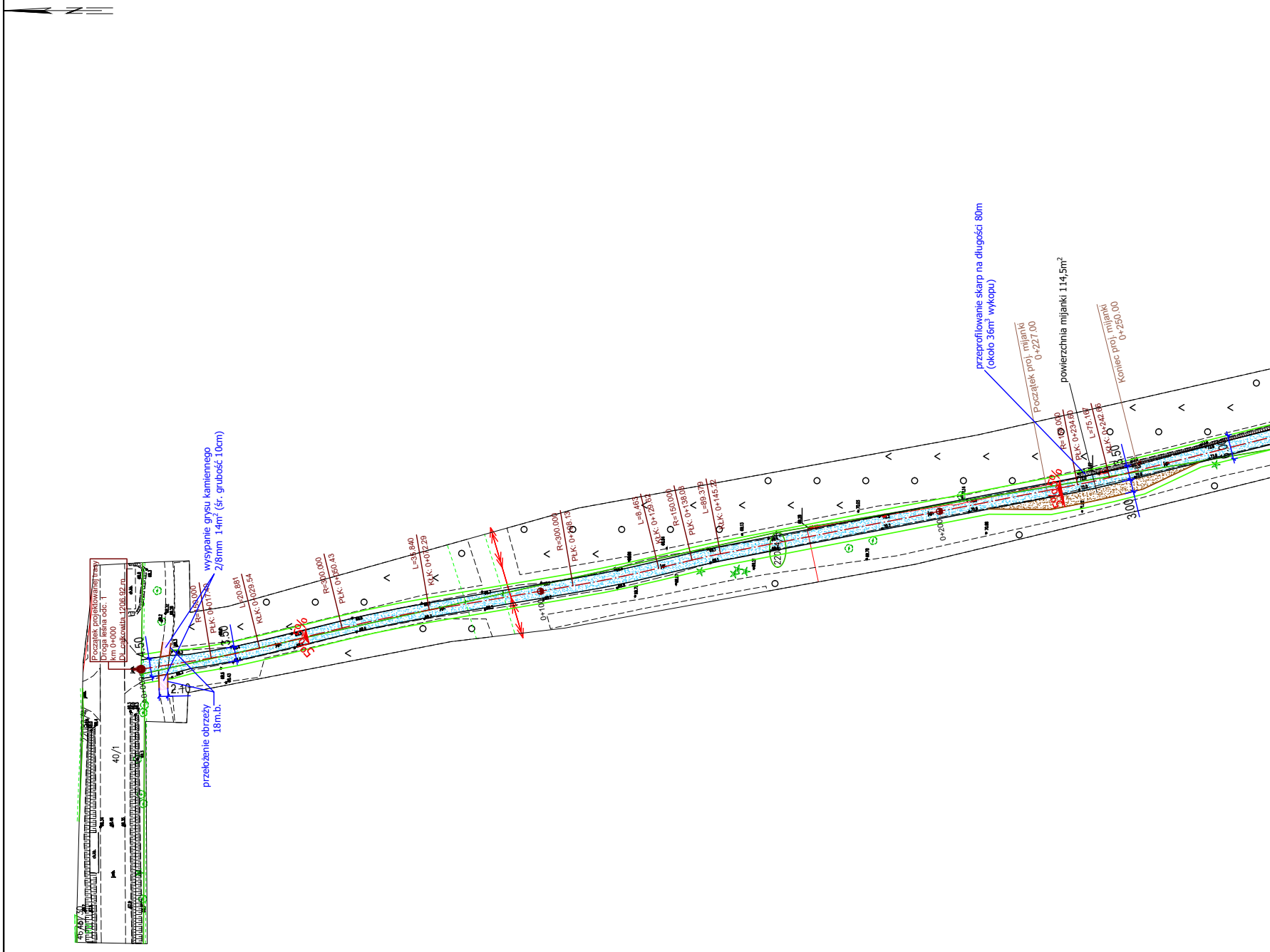
N
Początek projektowanej trasy
Droga leśna odc. 1
km 0+000
Dł. całkowita 1206,92 m
40/1
4.50
2.10
3.50
wysypanie grysu kamiennego
2/8mm 14m^2 (śr. grubość 10cm)
przełożenie obrzeży
18m.b.
R=450.000
PłK: 0+017.40
L=20.881
KłK: 0+029.54
5%
R=300.000
PłK: 0+050.43
L=35.840
KłK: 0+072.29
0+100
R=300.000
PłK: 0+108.13
L=8.463
KłK: 0+129.62
R=150.000
PłK: 0+138.08
L=89.379
KłK: 0+145.22
220
0+200
przeprofilowanie skarp na długości 80m
(około 36m^3 wykopu)
Początek proj. mijanki
0+227.00
powierzchnia mijanki 114,5m^2
Koniec proj. mijanki
0+250.00
R=100.000
PłK: 0+234.60
L=75.167
KłK: 0+242.66
5%
3.50
3.00

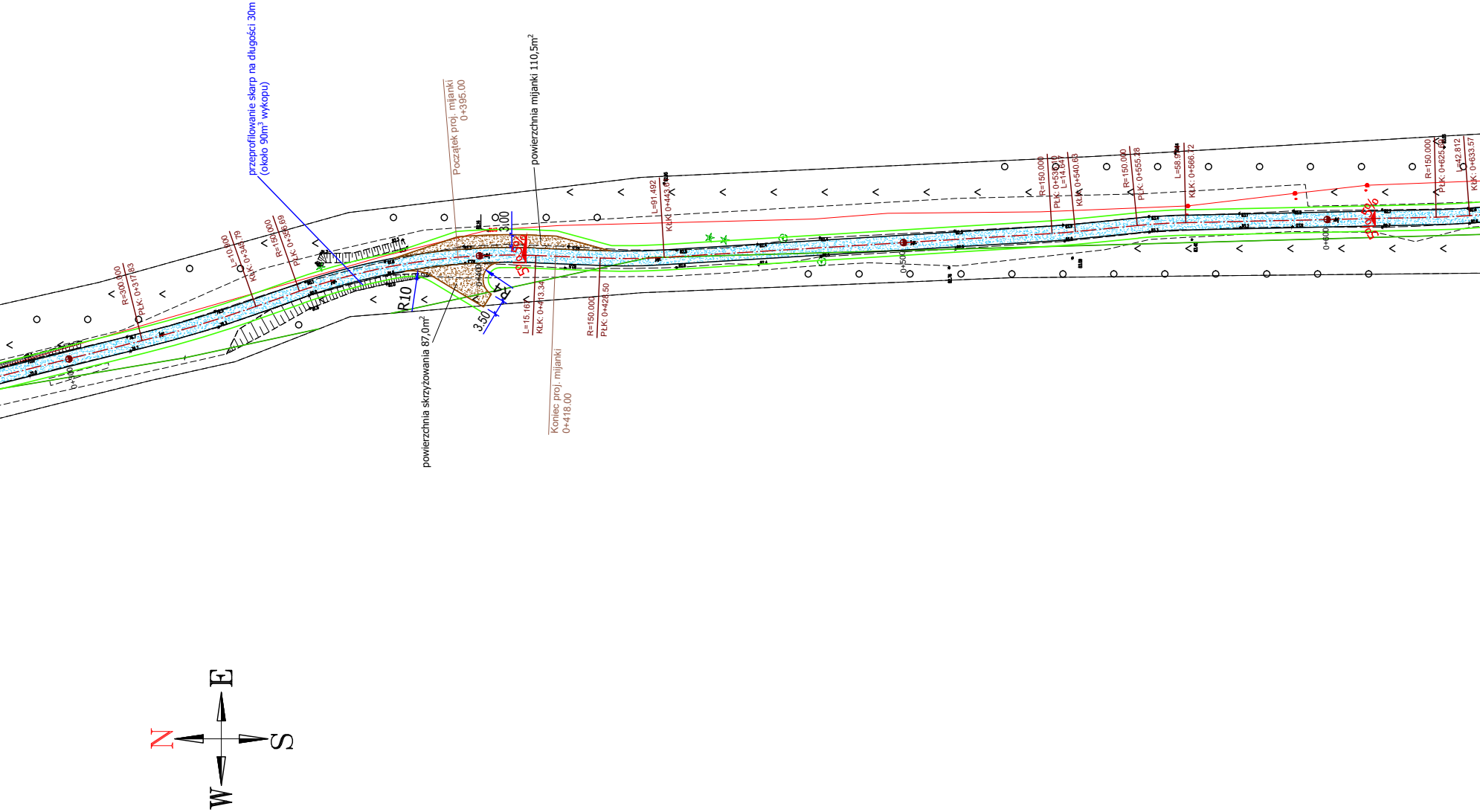
przeprofilowanie skarp na długości 30m
(około 90m^3 wykopu)
Początek proj. mijanki
0+395.00
powierzchnia mijanki 110,5m^2
powierzchnia skrzyżowania 87,0m^2
Koniec proj. mijanki
0+418.00
R=300.000
PŁK: 0+317.83
L=10.900
KŁK: 0+345.79
R=150.000
PŁK: 0+356.69
0+300
0+400
0+500
0+600
R10
R4
3.50
3.00
5%
L=15.16
KŁK: 0+413.34
R=150.000
PŁK: 0+428.50
L=91.492
KŁK: 0+443.6
R=150.000
PŁK: 0+530.0
L=14.647
KŁK: 0+540.63
R=150.000
PŁK: 0+555.28
L=58.9
KŁK: 0+566.72
5%
R=150.000
PŁK: 0+625.
L=42.812
KŁK: 0+633.57
E
N
S
W

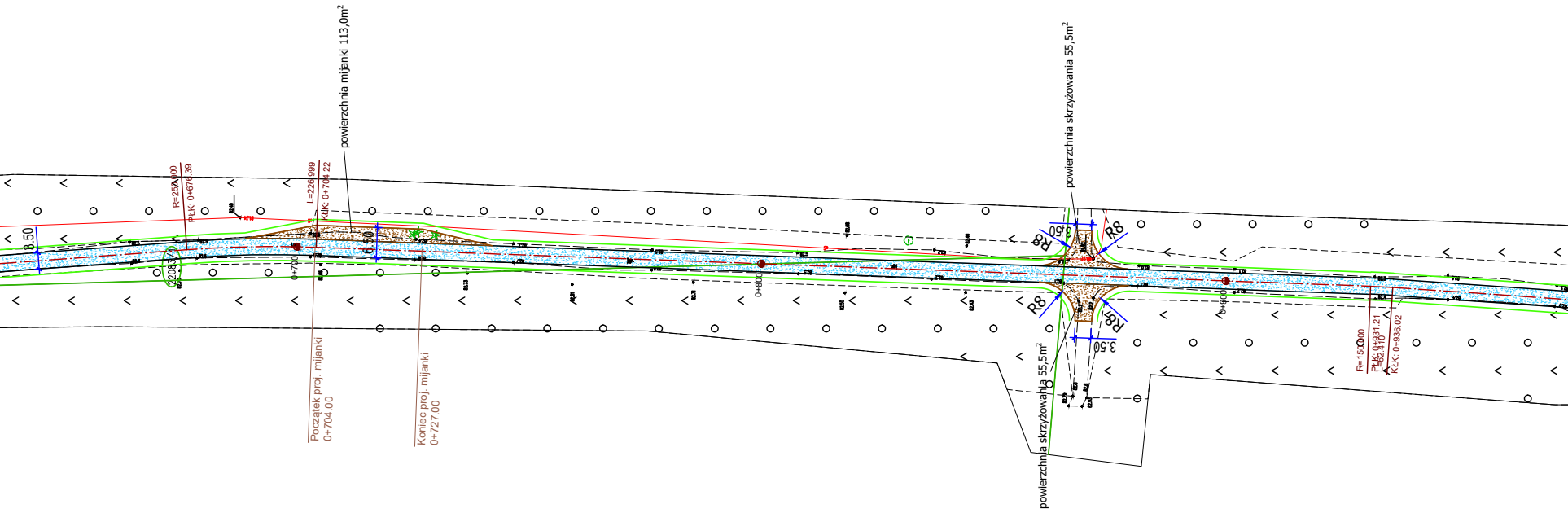
powierzchnia mijanki 113,0m²
R=250.000
PŁK: 0+676.39
L=226.999
KŁK: 0+704.22
3.50
6.50
2208/3/4
0+700
Początek proj. mijanki 0+704.00
Koniec proj. mijanki 0+727.00
0+800
powierzchnia skrzyżowania 55,5m²
3.50
R8
R8
R8
R8
3.50
powierzchnia skrzyżowania 55,5m²
0+900
R=150.000
PŁK: 0+931.21
L=62.410
KŁK: 0+936.02

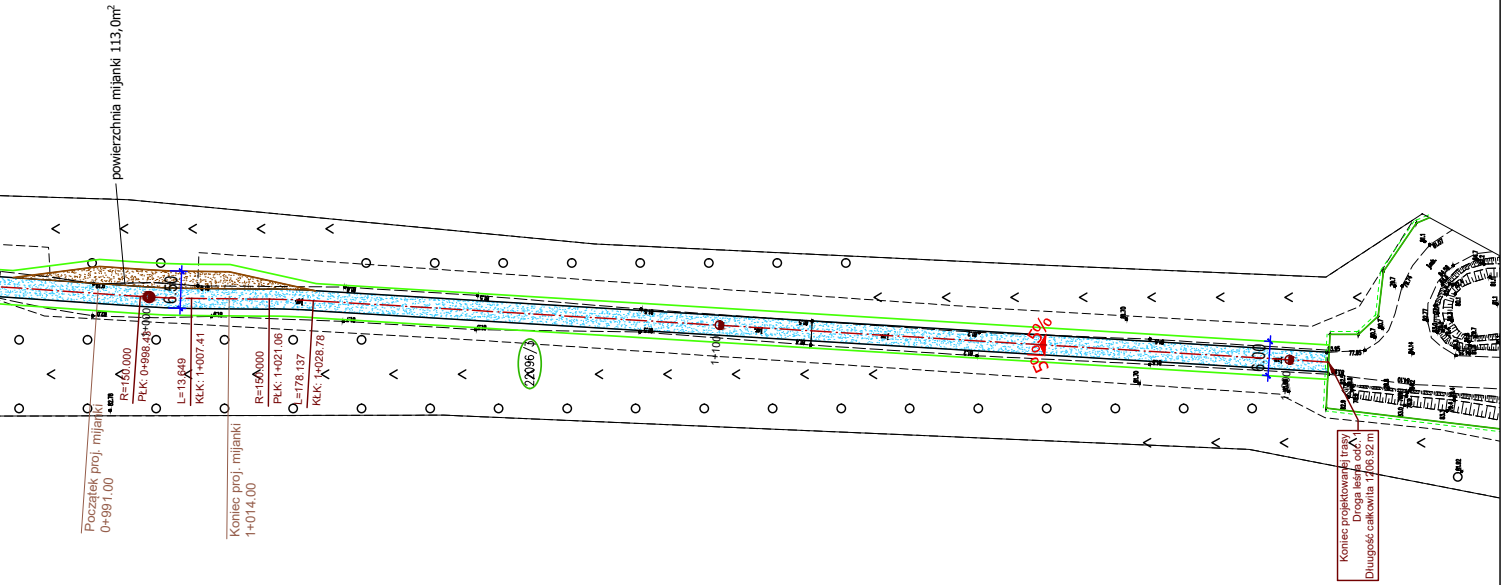
powierzchnia mijanki 113,0m²
6.50
R=150.000
PŁK: 0+998.45
1+000
L=13.649
KŁK: 1+007.41
R=150.000
PŁK: 1+021.06
L=178.137
KŁK: 1+028.78
Początek proj. mijanki
0+991.00
Koniec proj. mijanki
1+014.00
2096/3
1+100
5%
5%
6.00
Koniec projektowanej trasy
Droga leśna odc. 1
Dłuugość całkowita 1206.92 m

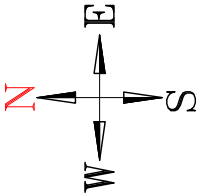

Legenda

▨	Projektowana nawierzchnia drogi z kruszywa łamanego (grubość łączna 22 cm + ewentualne uzupełnienie nasypów)
▨	Projektowana nawierzchnia skrzyżowań i mijanek z kruszywa łamanego
—	Proj. obrzeże betonowe 8x30x100cm

JEDNOSTKA PROJEKTOWA	Pracownia Projektowa CAMINO sp. z o.o.	ul. Chlebowa24 *biuro@ppcamino.pl*	61-003 Poznań *NIP 9721350396*
INWESTOR	**Nadleśnictwo Żołędowo** Żołędowo, ul. Parkowa 4A 86-031 Osielsko		
OBIEKT	Przebudowa drogi leśnej w leśnictwie Zdroje (droga ppoż nr 15)		
FAZA PROJEKTU	PROJEKT BUDOWLANO-WYKONAWCZY		
BRANŻA	DROGI		
TREŚĆ RYSUNKU	PLAN SYTUACYJNY - arkusz 1		

	Imię i nazwisko	Numer uprawnień	Podpis
PROJEKTOWAŁ	mgr inż. Marcin Kaczmarek	upr. budowlane w specjalności inż. drogowej bez ograniczeń KUP/0161/PBD/16	
OPRACOWAŁ			

Data	Skala	Numer rysunku	Numer projektu:25034_01
2025.05.21	1:1000	01.1_PS	Strona numer: