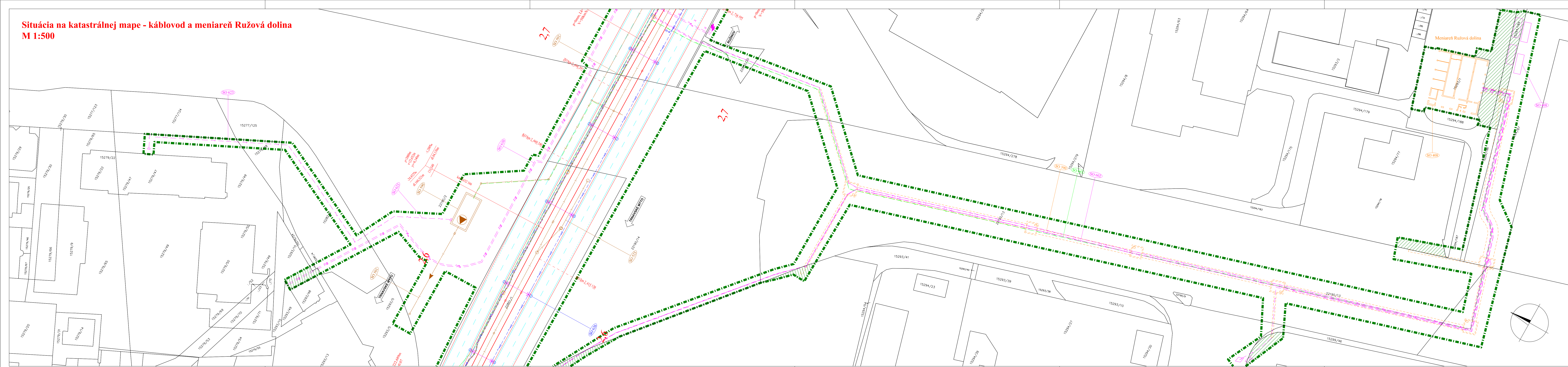


**Situácia na katastrálnej mape - káblovod a meniareň Ružová dolina
M 1:500**



ZOZNAM STAVEBNÝCH OBJEKTOV:

- 100 KOUKALJE A CESTY
- 001 Asfaltizace a příprava území
 - 030 Vegetační úpravy v úseku Americké nám. - Kržižalova ulice
 - 031 Vegetační úpravy ul. tr. v Ruzinovské ulici
 - 033 Vegetační úpravy Ruzinov
 - 060 Náhradní výsadba
 - 101 Elektrický spodek a zvlášť
 - 120 Rekonstrukce Amerického náměstí
 - 121 Rekonstrukce Kržižalovy ulice, Americké náměstí - Vazovova
 - 122 Rekonstrukce Kržižalovy ulice, Vazovova - Legionářská
 - 123 Úprava komunikace na Trnavském nábřeží
 - 124 Rekonstrukce ulice Záhradnická a Ruzinovská
 - 125 Menší rekonstrukce, přístupová komunikace

- 300 LÍNIOVÉ OSTATNÉ
- 320 Protidotykové zábrany na moste Bajkalská
- 390 Káblodydy
- 391 Tvárnícová trať DPB
- 392 Preložka káblodydy Slovak Telekom na Krížnej ulici
- 393 Ochrana horúcovody
- 394 Úprava káblodydy komôr Slovak Telekom

- 400 POZEMNÉ STAVBY
- 401 Elektrikové zástavky, prístrešky a drobná architektúra
- 402 Autobusové zástavky, prístrešky a drobná architektúra
- 403 Elektrikové zástavky, spevnené plochy
- 404 Parkoviská pre bicykle
- 407 Meniareň Legionárska, stavebné úpravy objektu
- 408 Meniareň Ružová dolina, stavebné úpravy objektu
- 409 Meniareň Astronomická

- 500 VODOVODY A KANALIZACE
- 501 Odvodenie elektrifikovanej trate
 - 510 Rekonstrukcia verejnej kanalizácie v Špitálskej ulici, km 0
 - 511 Rekonstrukcia verejnej kanalizácie v Ameríkanskej ul. - Krížna
 - 512 Rekonstrukcia verejnej kanalizácie v Krížnej ulici, km 0,2
 - 513 Ochrana vodovodu a verejnej kanalizácie v Ružinovskej ul.
 - 514 Meniaraž Astronomická, kanalizačná prípojka
 - 515 Preložka kanalizácie DN 300 v Krížnej ulici, km 0,630 - 0
 - 516 Meniaraž Astronomická, vodovodná prípojka
 - 517 Ochrana vodovodu a prípojky v Krížnej ulici, km 0,665 el
 - 518 Ochrana vodovodu a prípojky v Krížnej ulici, km 0,685 el
 - 519 Ochrana vodovodu v ulici Ameríkanskej ul. - Krížna ul., km 0
 - 520 Ochrana vodovodu v Ružinovskej ul. km 0,570 - 0,920 el.
 - 521 Ochrana vodovodu v Krížnej ulici
 - 522 Preložka kanalizácie elektrifikovanej v Ružinovskej ul.

- 590 Čerpacia stanica pod mostom Bajkalská

- 600 ELEKTRICKÉ VEDENIA A ZARIADENIA
- 601 Modernizácia trolejového vedenia
 - 602 Napájacie a spätné vedenie
 - 603 Kofaj ako spätný vodič
 - 604 Ochranné opatrenia zariadení nachádzajúcich sa v blízkosti trolejového vedenia
 - 610 Elektrické ovládanie výhybiek
 - 611 Elektrické vyhrievanie výhybiek

- 612 Mazacie zariadenia kofají
620 Prípojky NN pre elektrifikové zástavky
621 Prípojky NN pre radiče CDS
622 Meniareň Astronomická, prípojka N
623 Prípojka NN k čerpacej stanici pod m
624 Preložka NN káblov Americké náme
625 Preložka NN káblov v križovatke To
626 Rekonštrukcia verejného osvetlenia
620 Meniareň Astronomická, prípojka NN

- 629 Stenatnen Astiončnicka, pripojka V
630 Preložka VN káblov v krížovace Baj
631 Preložka VN káblov v zast. Herliansk
634 Rekonštrukcia protikorozinej ochrany
640 Optický kábel ovládania meniarie Le
641 Optický kábel ovládania meniarim Ru
642 Kabelizácia pre informačný systém E
643 Preložky a ochrana vedení Slovak Te
644 Ochrana vedení Oranoe Slovensko





- 645 Ochrana telekomunikačných vedení z
646 Ochrana vedení SITEL
647 Ochrana vedení ACS
648 Ochrana vedení UPC
649 Ochrana vedení SANET
650 Preložka vedení SWAN
651 Ochrana vedení DK BAT
652 Ochrana vedení Dial Telecom

- | | |
|------------------------------------|--|
| 0,000 - 0,120 el. trate | 653 Ochrana vedení Transpetrol |
| na ul., km 0,120 - 0,570 el. trate | 654 Ochrana vedení MV SR |
| 0,570 - 0,920 el. trate | 660 Kamerový dohľad pre DPB |
| | 661 Kamerový dohľad triangu Vazovova |
| | 662 Modernizácia diaľkového ovládania |
| | 663 Modernizácia diaľkového ovládania |
| 0,660 el. trate | 664 Diaľkové ovládanie meniarne Astron |

- 700 PLYNOVODY, INFORMAČNÝ SYSTÉM
- | | |
|-----------------------------|--|
| tr. trate | 701 Preložka plynovodov na Krížnej ul. |
| tr. trate | 790 Cestná dopravná signalizácia |
| tr. 0,120 - 0,570 cl. trate | 791 Elektrické zastávky, informačný sy |
| tr. trate | 792 Automaty na predaj ČL na zastávk |
| tr. ulici | 793 Preložky reklamných panelov na Trn |

LEGE

- koľaje a komunikácie
- nová os elektrifikovanej koľaje
- os staničenia nemodernizovanej
- pozemnej stavby, káblovod, m
- trakcia, technologické objekty
- CDS, informačný systém, ver
- vodorovné dopravné značenie









- | | |
|---|---------------------------------|
| | kataster |
|  | nové stožiare trakčného vedenia |
|  | |
|  | |
|  | nové stromy so zakoreňovacím |

- _____

- NOVÉ INŽ. SIETE, VEDENIA A ÚPRAVY:**
- kanalizácia
 - w- plynovod
 - P- vodovod
 - - - ochrana vodovodov a kanalizácií
 - ~~ silnoprúdové vedenia NN
 - ~~ silnoprúdové vedenia VN
 - ~~ verejné osvetlenie
 - ~~ slaboprúdové oznamovacie vedenia

- hranica stavby
- pozemky, ktoré nie sú vo vlastníctve alebo
- HL. m. SR Bratislava
 - Slovenská rep.
 - Železnice Slov.
 - Slovenská ob.
 - Univerzitná ob.
 - Okresný úrad
 - Slovenská ino.
 - Ministerstvo v
 - Ministerstvo v

NOVÉ INŽ. SIETE, VEDENIA A ÚPRAVY:

- | | |
|---|-----------------------------------|
|  | kanalizácia |
|  | plynovod |
|  | vodovod |
|  | ochrana vodovodov a kanalizácií |
|  | silnopráúdové vedenia NN |
|  | silnopráúdové vedenia VN |
|  | verejné osvetlenie |
|  | slabopráúdové oznamovacie vedenia |

D03

SÚRADNICOVÝ SYSTÉM: S-JTSK v realizácii JTSK

VÝŠKOVÝ SYSTÉM

NÁZOV STAVBY	Modernizácia električkových tratí
--------------	--

OBUJAVITEĽ  BRATISLAVA		Hlavné mesto Slovenskej republiky Bratislava Primaciálne nám. 1, 814 99 Bratislava	
PROJEKTANT 		DOPRAVOPROJEKT, a.s. Komínárska 141/2,4 832 03 Bratislava	
HLAVNÝ INŽINÉR PROJEKTU Ing. Nikola Granoč		PODPIS <i>Ymaris</i>	
ČÍSLO ZAKÁZKY 8632-01			
PROJEKTANT (OBJEKT) 		DOPRAVOPROJEKT, a.s., divízia Bratislava II, Komínárska 141/2,4, 832 03 Bratislava	
ZOOPRAVENÝ PROJEKTANT Ing. Igor Karchušák		PODPIS <i>Lenko</i>	
VYPRACOVÁ Ing. Igor Karchušák		PODPIS <i>Lenko</i>	
KONTROLNÁ Ing. Nikola Granoč		PODPIS <i>Ymaris</i>	
IDENTIFIKAČNÉ ČÍSLO PRÍLOHY		MET-RR-DUR-C-0030-00000-009-X	
KRAJ: BRATISLAVSKÝ KATASTRÁLNE OZEMIE: Staré Mesto, Nové Mesto, Nivy, Ružinov		ODKRES: Bratislava I, Bratislava II, Bratislava III	
NÁZOV PRÍLOHY		DATUM 12.2020	
		FORMÁT 8 x A4	
		MIERKA 1:500	
		STUPEŇ PD DÚR	
		Č. ZAKÁZKY 8632-01	
		C. SPRÁVY C. PRÍLOHY	
		00	