



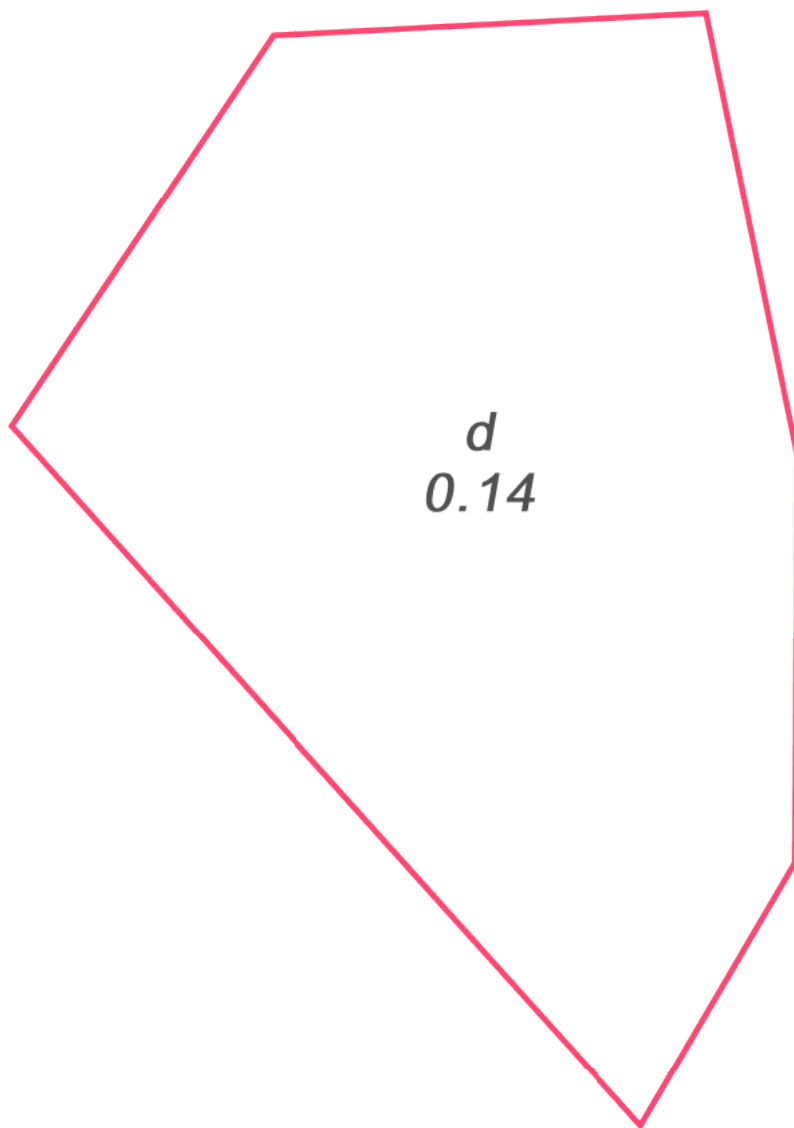
Załącznik nr 1 do OPZ  
Mapa z wydzieleniem  
terenu do rozminowania  
Nadleśnictwo Brodnica

Szabda 247-d  
Stan na 28-05-2025








Skala 1:375

0 5 10 m



R-IVa  
0.94

Legenda:

-  Oddziały
-  Wybrane wydzielenie
-  Wydzielenia
-  Leśnictwa
-  Nadleśnictwa

Adres leśny: 12-01-2-09-247-d-00 Powierzchnia: 0.14

Opis wydzielenia:

Rodzaj pow.	Gł. fun.	Kat. ochron.	Cecha drzewost.	Bud. pion.	St. zgodn.	Stop. uszk.	Gł. przycz. uszk.	Wiek. dojrz.	Okres odn.	Gosp.
SUKCESJA	GOSP									GPZ

Opis siedliska:

TSL	Wariant uw.	Stan siedl.	Podtyp gl.	Gat. gleby	Cecha gleby	Makrorz.	Położenie	Nachylenie	Wyst. stoku	Typ pokr.	Zbior. rośl.	GTD
LMŚW	Ś	Z1	BRwy	pg	POROL	NIZ RÓW		3		NAGA		BK-SO

Opis drzewostanu:

Kod warstwy	Zmiesz.	Zagęszcz.	Zwarcie	Jak. hod.	Zd.	Lokaliz.	Gat	Udział	Wiek	D 1,3	Wys.	Bonit.	Jak. tech.	Zasob.	Ha/Pow

Osobliwości przyrodnicze:

Nr	Rodz. ob.	Nazwa	Pom. prz.	Lokaliz.	Pow.	Liczba

Powierzchnie nie stanowiące wyłączenia:

Nr	Kod	Lokaliz.	Pow.	Liczba	Gat.	Wiek

Wskazania gospodarcze:

Nr działki	Grupa czynn.	Pilność	Liczba nawrotów	Pow.	% grub.

Informacje dodatkowe:

Informacje
Rola w uprawie

Ewidencja:

Adres administracyjny	Nr działki powierzchnia[ha]	Informacje	Rodzaj użytku/klasa	Pow. użytku[ha]	Pow. wydz. w użytku
04 ( KUJAWSKO-POMORSKIE )	7247/7	Ks. wiecz. TO1B/00032795/5	Ls	14,3228	0,1355
02 ( Brodnicki )	25,2409	Mapa gosp. 21	R IVA	4,6203	
032 ( Brodnica )		Kod własn. 1.2	R IIIB	3,4844	
0018 ( Szabda )			R IVB	1,9734	
			Ps III	0,5200	
			N	0,2200	
			S-R IVA	0,1000	