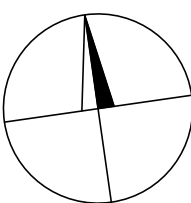



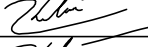


$$\begin{array}{r} 1283160 \\ + 573520 \\ \hline \end{array}$$



1. SÚRADNÝ STSTÉM JTSK03, VÝŠKOVÝ SYSTÉM BpV.
2. BODY 12,13,15,16,17 SÚ HRANIČNÉ PRE DC2, JE POTREBNÉ PridAť DILATAČNÚ ŠKÁRU PODĽA PÔDORYSNÉHO VÝKRESU

BOD	Y [m]	X [m]
11	573491.801	1283171.021
12	573484.967	1283171.995
13	573485.377	1283174.866
14	573493.256	1283173.743
15	573485.094	1283172.886
16	573477.174	1283174.016
17	573477.457	1283175.996
18	573471.283	1283174.856
19	573471.471	1283176.849
21	573484.608	1283194.168
22	573473.188	1283195.797
23	573473.465	1283198.859
24	573480.111	1283199.355
25	573485.243	1283198.623

SO 40-33-02

Manažér projektu:	Ing. Ondrej Podolec		Člen združenia:	
<h1 style="text-align: center;">ZDRUŽENIE DODÁVATEĽOV</h1>			Jašíkova 6, 821 03 Bratislava	
Vedúci člen združenia:	 Trnavská cesta 27, 831 04 Bratislava		Člen združenia:  Dolný Šianec 1013/1, 911 01 Trenčín	

Zodpovedný projektant stavby:	Ing. Ondrej Podolec	
Zodpovedný projektant objektu:	Ing. Radoslav Kubuš	
Navrhol, vypracoval:	Ing. Radoslav Kubuš	
Kontroloval:	Ing. Ján Kušnír	
Miesto stavby:	Petržalka	Oblasť: Bratislava
Investor - stavebník:	Hlavné mesto SR Bratislava Primaciálne námestie 1 814 99 Bratislava	
Stavba:	<p style="text-align: center;">Nosný systém MHD</p> <p style="text-align: center;">prevádzkový úsek Janíkov dvor - Šafárikovo námestie v Bratislave, 2. časť Bosákova ulica - Janíkov dvor</p>	
Názov SO:	Oporný múr pri združenom moste Rusovská cesta	
Názov prílohy:	Schéma vytyčenia	



Trnavská cesta 27, 831 04 Bratislava

Riaditeľ:
Ing. Slavomír Podmanický

Zákazkové číslo:		1515
Dátum:	01/2020	
Stupeň - účel:	DRS	
Formát:	3xA4	
Mierka:	M 1:200	
Časť:	E	Súprava:
Číslo PS, SO:	40-33-02	
Číslo prílohy:	4	