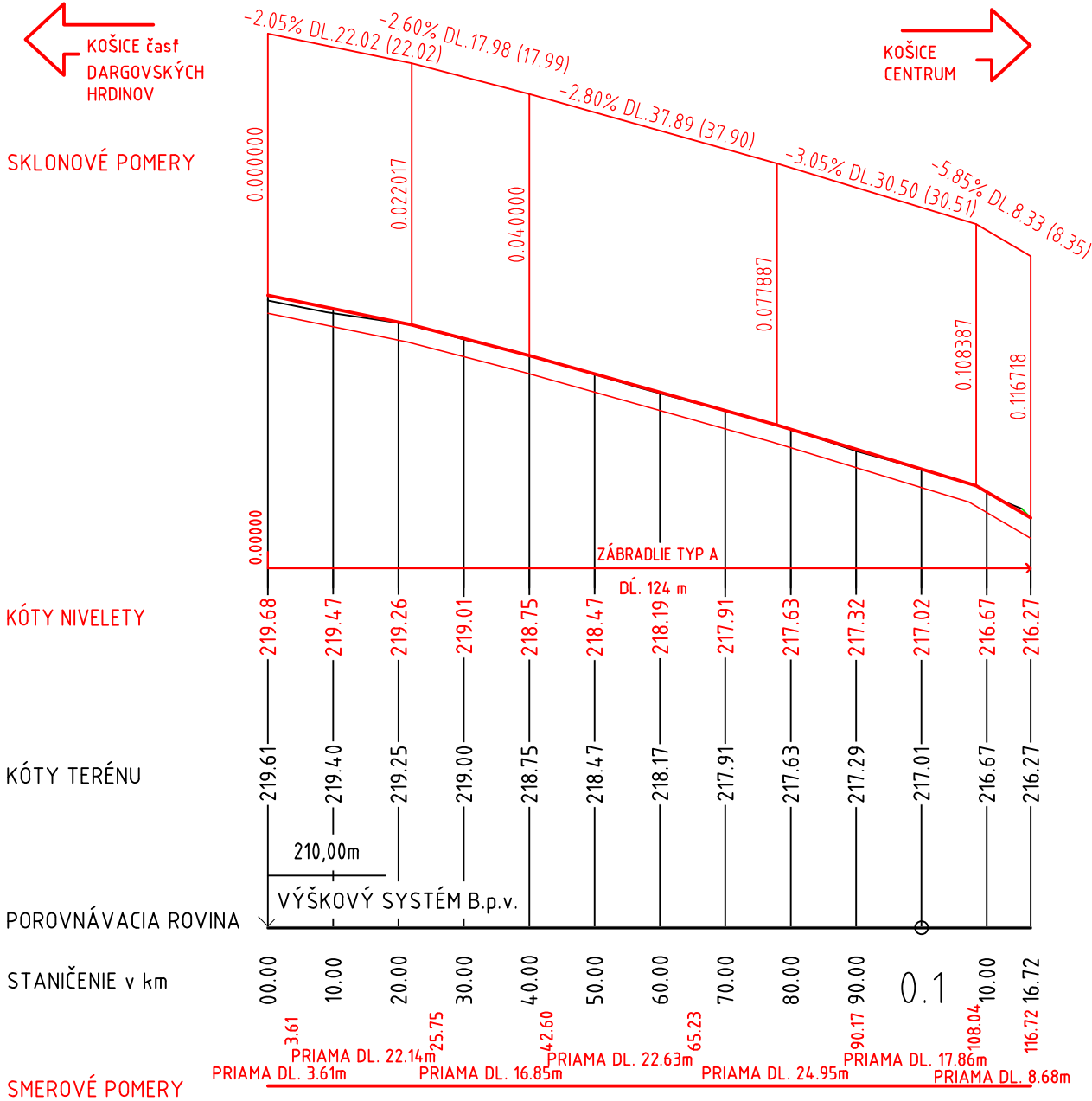


POZDĚLŽNE PROFILY
M 1 : 1000/100

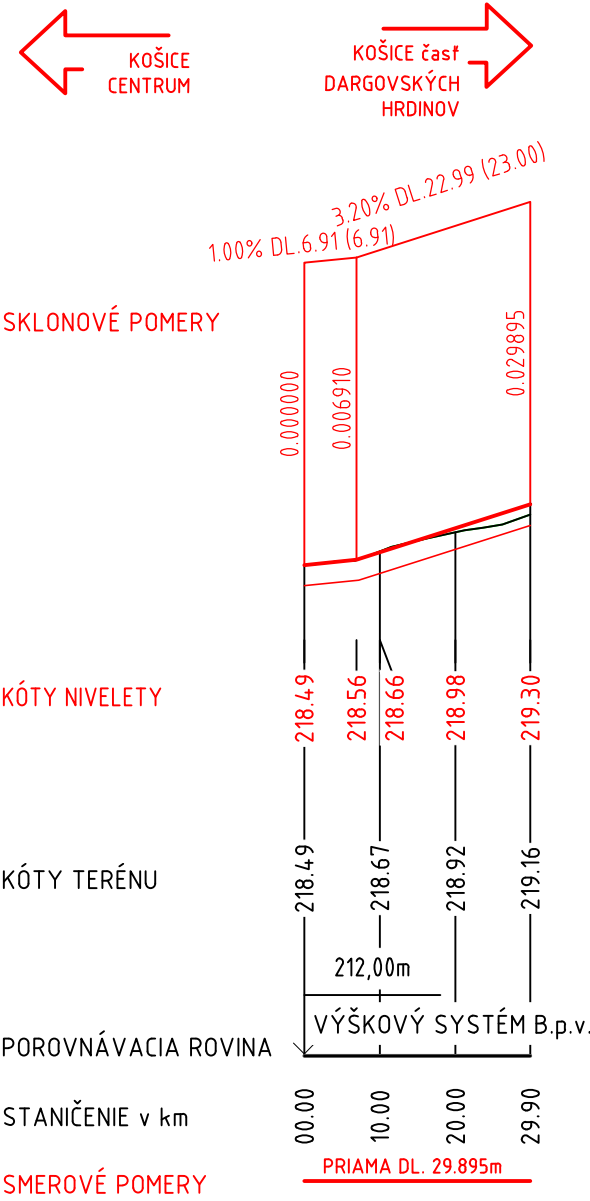
POZDĚLŽNY PROFIL VETVA A1 M 1:1000/100
ROZSAH: km 0.00000 – km 0.11672

DRUH POZEMKOV	EXISTUJÚCA SPEVNENÁ PLOCHA
ÚZEM. EVIDENČ. JEDNOTKA	BRODY
OKRES:	KOŠICE I
KRAJ	KOŠICKÝ



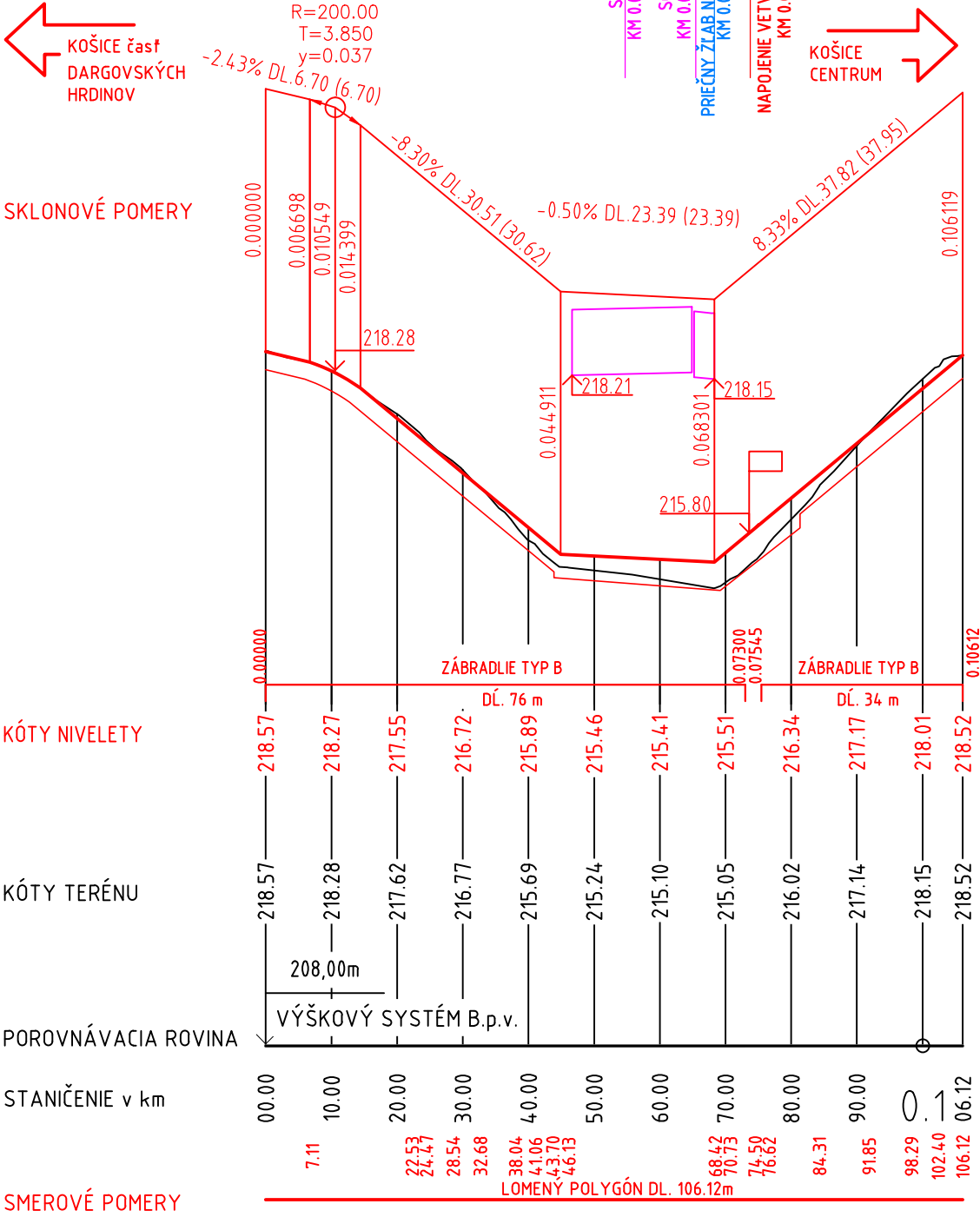
POZDĚLŽNY PROFIL VETVA A2 M 1:1000/100
ROZSAH: km 0.00000 – km 0.02990

DRUH POZEMKOV	EXIST. SPEV. PLOCHA
ÚZEM. EVIDENČ. JEDNOTKA	BRODY
OKRES:	KOŠICE I
KRAJ	KOŠICKÝ



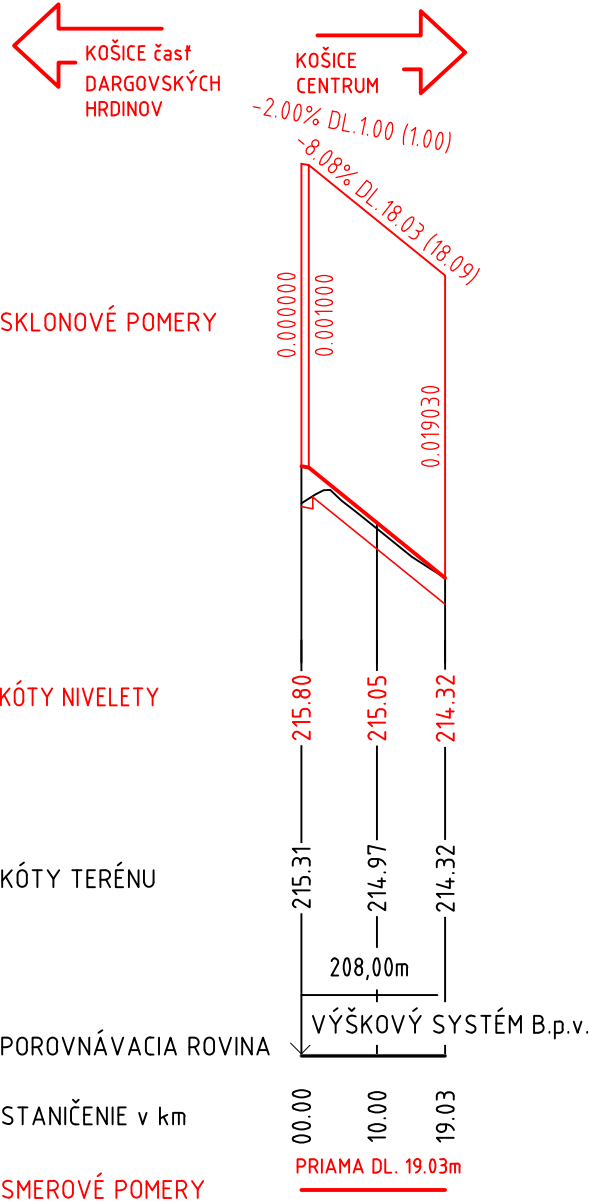
POZDĚLŽNY PROFIL VETVA B1 M 1:1000/100
ROZSAH: km 0.00000 – km 0.10612

DRUH POZEMKOV	EXISTUJÚCA SPEVNENÁ PLOCHA
ÚZEM. EVIDENČ. JEDNOTKA	NOVÉ ĽAHANOVCE
OKRES:	KOŠICE I
KRAJ	KOŠICKÝ



POZDĚLŽNY PROFIL VETVA B2 M 1:1000/100
ROZSAH: km 0.00000 – km 0.01903

DRUH POZEMKOV	EX. S. PLOCHA
ÚZEM. EVIDENČ. JEDNOTKA	BRODY
OKRES:	KOŠICE I
KRAJ	KOŠICKÝ



102-00

K.Ú. BRODY, NOVÉ ĽAHANOVCE
SÚRADNICOVÝ SYSTÉM: S-JTSK, REALIZÁCIA JTSK
VÝŠKOVÝ SYSTÉM: BpV
TRIEDA PRESNOSTI: STN 73 0422

VYPRACOVAL: ING. T. OLEXA, PhD.	HL. INŽ. PROJEKTU: ING. K. KUNDRÁT, CSc.	ZHOTOVITEĽ: TUNROAD ENGINEERING
ZOD. PROJEKTANT: ING. D. VONGREJ	TECH. KONTROLA: ING. D. VONGREJ	Ružinovská 40, 821 03 Bratislava Telefon: +421 2 59 308 261 Fax: +421 2 59 308 260 E-mail: info@tunroad.sk
OBJEDNÁVATEĽ: Mesto Košice, Trieda SNP 48/A Košice, 040 11	KRAJ: Košický samosprávny kraj	OKRES: KOŠICE
STAVBA: MOST Č. M5850 NA CESTE II/547 A LÁVKA, HLINKOVA UL., KOŠICE	ČÍSLO ZÁKAZKY: TP-2020/014/01	STUPEŇ: DSPRS
ČASŤ STAVBY: 102-00 ÚPRAVA CHODNÍKOV	DÁTUM: 12/2020	FORMÁT: xA4
PRÍLOHA: POZDĚLŽNE PROFILY	MIERKA: 1:1000/100	ČÍSLO PRÍLOHY: 03

D