

Obsah

1	ÚVOD	3
2	POPIS FUNKČNÉHO A TECHNICKÉHO RIEŠENIA	3
2.1	Použité podklady	3
2.2	Prípravné práce pre priechod.....	3
2.3	Zemné a búracie práce.....	4
3	TECHNICKÉ VYBAVENIE PRIECHODU PRE CHODCOV	4
3.1	Vyznačenie priechodu pre chodcov	5
3.2	Princíp fungovania osvetlenia priechodu pre chodcov.....	5
3.3	Zvýraznenie priechodu pre chodcov	8
4	DOPRAVNÉ ZNAČENIE:	9
4.1	Trvalé dopravné značenie.....	9
5	Záver	9

IDENTIFIKAČNÉ ÚDAJE

1.1. Stavba:	„MČ KE SÍDLISKO KVP, ul. Moskovská Typ zariadenia: 2xAPL SMART 1 (pripojenie na VO) INTELIGENTNÉ OSVETLENIE A ZVÝRAZENENIE PRIECHODU PRE CHODCOV“
1.2. Časť:	Osvetlenie a dopravné značenie
1.4. Miesto stavby:	Košice, ul. Moskovská
1.5. Katastrálne územie:	Grunt
1.6. Okres:	Košice
1.7. Kraj:	Košický
1.8. Investor:	Magistrát mesta Košice, Trieda SNP č. 48/A, 040 11 Košice
1.9. Projektant:	DAQE Slovakia, s.r.o., Pribinova 8953, 010 01 Žilina
1.10. Profesia:	Spevnené plochy, komunikácie a dopravné značenie
1.11. Stupeň PD:	Dokumentácia pre ohlásenie stavby (OS)
1.12. Manažér projektu:	Ing. Martin Pitoňák, PhD.
1.13. Zodpovedný projektant:	Ing. Lukáš Rolko
1.14. Kontroloval:	Ing. Július Hlaváč
1.15. Vypracoval:	Ing. Július Hlaváč
1.16. Dátum spracovania:	Január 2020

1 ÚVOD

Účelom projektovej dokumentácie je vypracovanie návrhu úpravy existujúceho priechodu pre chodcov, ktorý bude osvetlený a zvýraznený technológiou pre zvýšenie bezpečnosti chodcov prechádzajúcich cez cestu na ulici Moskovská na sídlisku KVP. Navrhovaná úprava priechodu pre chodcov sa nachádza na ul. Moskovská v blízkosti križovatky s ulicou Jausuchovou v intraviláne mesta Košice na smerovo rozdelenej komunikácii. Priechodom sa prekonáva celkovo 6 jazdných pruhov, v každom smere sú to 3 jazdné pruhy. Úprava priechodu pre chodcov predstavuje dobudovanie osvetlenia na obidvoch stranách, osadenie podsvietenej LED dopravnej značky IP6 s doplnením o výstražné svetlo S 11a. Doplnený bude taktiež fyzický ostrovček (v rámci samostatného objektu) v ktorom budú osadené svietidlá pre nasvietenie priechodu.

V súčasnosti sa v danej polohe nachádza priechod pre chodcov, ktorý má osadené dopravné značenie IP 6 v obidvoch smeroch, ale je však nedostatočne osvetlený vzhľadom na intenzitu dopravy a pohyb chodcov v okolí priechodu. Existujúce dopravné značenie IP 6 bude odstránené a nahradené novým zvislým dopravným značením. Vodorovné dopravné značenie zostáva zachované bez úprav.

Priechod je situovaný v blízkosti autobusových zastáviek MHD v tesnej blízkosti ulice Jasuchovej napojenej na Moskovskú triedu. Priechod prechádza cez šesť jazdných pruhov navzájom oddelených dopravným tieňom šírky cca 2,7 m. Priechod navzájom prepája dve časti sídliska KVP cez frekventovanú cestu predstavujúcu dôležitú radiálu v rámci mesta Košice. Šírkové usporiadanie cesty v mieste stavby dosahuje hodnotu 30,5 m. Komunikácia je v mieste priechodu rozšírená vzhľadom na umiestnenie autobusových zastáviek na oboch stranách cesty. Chodníky ktoré sú prepojené priechodom pre chodcov sú vedené v smere sever – juh medzi dvoma časťami sídliska KVP.

Cieľom úprav je zvýšenie bezpečnosti chodcov prechádzajúcich cez frekventovanú miestnu komunikáciu. Prioritou je zabezpečiť bezpečný a priamy dopravný koridor pre peších nachádzajúcich sa na oboch stranách komunikácie, ktorý bude dostatočne zvýraznený a viditeľný pre všetkých účastníkov cestnej premávky.

2 POPIS FUNKČNÉHO A TECHNICKÉHO RIEŠENIA

2.1 Použité podklady

Pre projekčné práce boli použité nasledujúce podklady:

- Katastrálna mapa
- Príslušné STN a typové podklady
- Požiadavky investora
- Osobné zameranie a obhliadka

2.2 Prípravné práce pre priechod

V rámci návrhu úprav priechodu pre chodcov bude realizované bezbariérové zníženie chodníka na jednej strane komunikácie, nakoľko chodník zo severnej strany je už upravený do bezbariérovej podoby. Dôležitým prvkom návrhu je vybudovanie dopravného ostrovčeka oddeľujúceho protismerné jazdné pásy. Navrhované stavebné úpravy sú podrobne riešené v rámci samostatnej časti PD.

2.3 Zemné a búracie práce

V rámci zemných prác budú realizované predovšetkým výkopy jám pre osadenie stĺpov VO a osadenie riadiacich jednotiek. Výkop bude prevádzaný aj pre elektrickú prípojku vedenú mimo spevnených plôch.

Búracie práce pri realizácii nasvietenia priechodu pre chodcov zahŕňujú odstránenie 2 ks trvalého dopravného značenia IP 6.

3 TECHNICKÉ VYBAVENIE PRIECHODU PRE CHODCOV

Priechod pre chodcov:

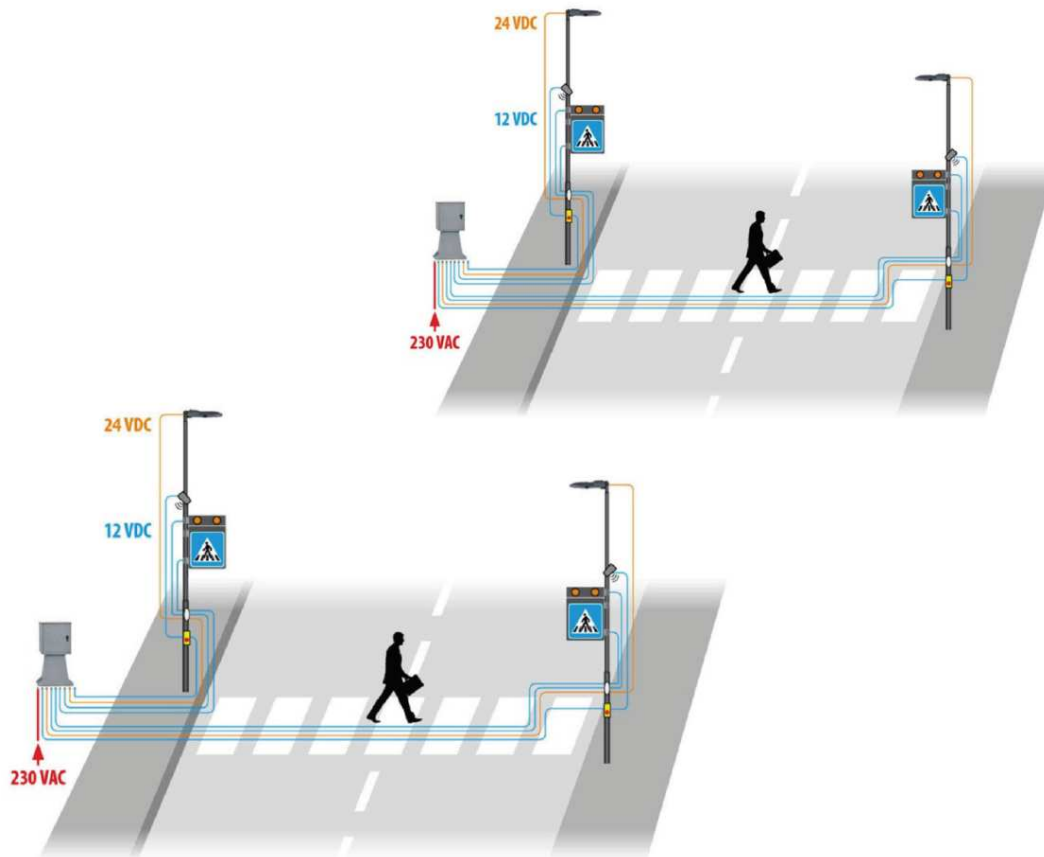
- Samotný priechod pre chodcov bude ponechaný v súčasnom usporiadaní s uvažovanou pravidelnou obnovou vodorovného dopravného značenia

Osvetlenie priechodu pre chodcov:

- Pre osvetlenie priechodu pre chodcov bude použitý systém 2xAPL SMART 1
- Napájanie systému z existujúcich stožiarov VO

Zvýraznenie priechodu pre chodcov prostredníctvom:

- Podsvietená LED dopravná značka IP6 s doplnením o výstražné svetlo S 11a



Vzorová schéma osvetlenia

3.1 Vyznačenie priechodu pre chodcov

Vodorovné značenie priechodu zostane zachované bez úprav.

3.2 Princíp fungovania osvetlenia priechodu pre chodcov

Asymetrické bezvýložníkové LED svietidlá použité v systéme inteligentného osvetlenia APL SMART sú ovládané riadiaceou jednotkou – APL kit, ktorá je umiestnená pri oboch osvetľovacích stožiaroch. Riadiaca jednotka APL kit zabezpečuje, aby počas neprítomnosti chodca na priechode pre chodcov fungovalo osvetlenie na úrovni 40 % a keď sa systém aktivuje zintenzívni sa na 100%. Inteligentný priechod 2x102, ktorý je súčasťou APL SMART funguje nasledovne: Keď zachytí detektor pohybu chodca pripraveného prejsť cez priechod aktivujú sa obojstranné výstražné LED svetlá / LEDBOX, ktoré budú blikať len po dobu prechodu chodca z jednej strany na druhú a potom zhasnú. Ineligentný priechod funguje 24 hodín. Výstražné LED svetlá / LEDBOX sú umiestnené nad podsvieteným dopravným piktogramom IP 6, ktoré je obojstranné, umiestnené na okraji stožiaru VO a funguje spoločne s VO.

Asymetrické svietidlo STRATOS P (bez použitia výložníka): 4 ks

- napájanie 230 VAC
- výkon: 105W
- CRI : 75
- led čip: Philips Lumileds
- stupeň krytia: IP 66
- hmotnosť: 5,5 kg
- montážna výška pre svietidlo je 6 m
- stožiar výšky 6 m s ukončením Ø60 mm
- vrátane vybudovania základového roštu pod stožiare



Inteligentný priechod pre chodcov + APL kit:

- napájanie systému z verejného osvetlenia
- 2x riadiaca jednotka (230 VAC, tr. I, AGM akumulátor 12V-45Ah)
- 2x LEDBOX 2 X 102 12 VDC (EN 12352 L2H)
- 2x dotykové tlačítka/detektor pohybu



- obojstranné prevedenie LED svetiel



- režim striedavého blikania : 50+-5 / min
- 2 x aktívne infračervené detektory pohybu HTR
- 2 x vstupné napájanie 12VDC pre LEDBOX výstražné svetlá (jednostranné prevedenie)
- funkcia aktívneho stmievania
- bezdrôtová komunikácia medzi riadiacimi jednotkami
- Konfigurácia režimu synchronizovaného blikania <10% s detekciou chodca

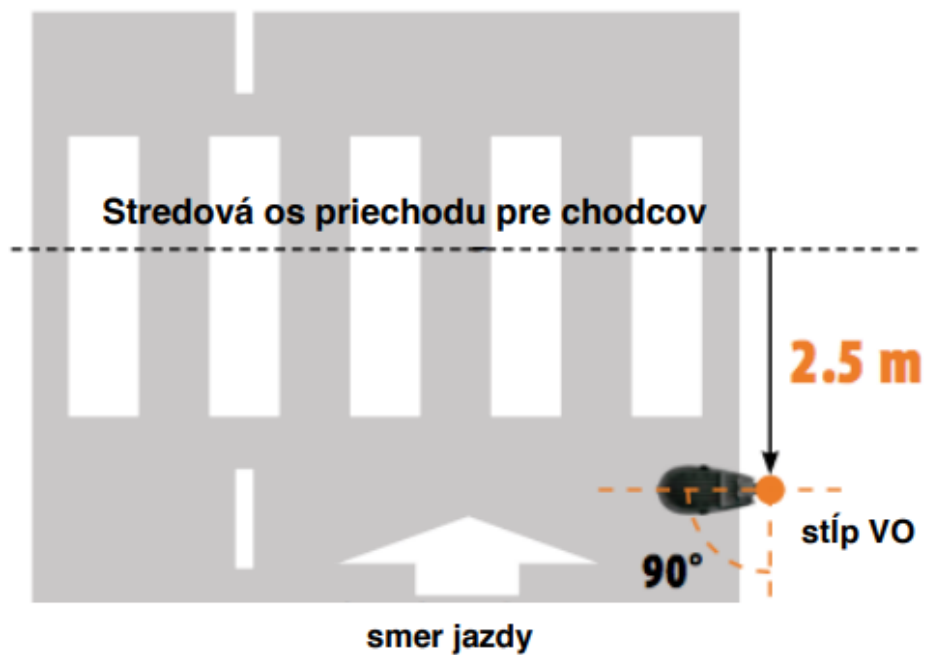


Podsvietená LED dopravná značka s piktogramom IP 6 :

- rozmery značky: 640 x 640 x 43 mm
- svietivosť LED : 300 cd
- životnosť LED : 50 0000 hodín
- teplota LED : 5000 – 8000 hodín
- napájanie : 12 VDC



Inštalácia svietidiel APL




Svietidlo STRATOS P

Asymetrické svietidlá sú určené špeciálne pre priechody pre chodcov. 16A2DX a 16A2SX majú špeciálne upravené optiky pre správne a efektívne osvetlenie priechodov pre chodcov.


Pri montáži postupujte podľa pokynov uvedených nižšie:

- Montážna výška: 6 m
- Umiestnenie svietidiel LED:

Odstupová vzdialenosť od osi križovatky musí byť 2,5 m pre obidva smery premávky, predpokladá sa prechod pre chodcov



Horizontálne a vertikálne osvetlenie priechodu pre chodcov, svietivosť vyjadrená v LUX:



3.3 Zvýraznenie priechodu pre chodcov

Princíp zvýraznenia priechodu spočíva v detektoroch pohybu umiestnených na oboch stranách priechodu pre chodcov a detekcii chodca ktorý vstupuje na priechod pre chodcov.

4 DOPRAVNÉ ZNAČENIE:

4.1 Trvalé dopravné značenie

V návrhu trvalého dopravného značenia dôjde ku nahradeniu pôvodnej dopravnej značky IP 6 za LED dopravnú značku s piktogramom IP 6, ktorá bude zvýraznená podsvietením:

IP 6 – priechod pre chodcov, podsvietený LED podklad s doplnením o výstražné svetlo S 11a

Vodorovné dopravné značenie – Vodorovné dopravné značenie zostáva zachované a nedochádza ku jeho úprave.

Existujúce trvalé dopravné značenie je vyznačené v situácii sivou farbou. Vyhotovenie dopravných značiek musí spĺňať všetky podmienky v zmysle normy STN 01 8020 a TNI 01 8020, STN 73 6101, STN 73 6100, zákona NR SR č. 8/2009, vyhlášky MV SR 9/2009 z.Z., a ich novelizácie, zmeny a opravy.

Zvislé dopravné značenie je navrhnuté v prevedení pozinkovaný hrubostenný plech, pozinkovaný oceľový nosič, fólia reflexné prevedenie – použitá vysoko reflexná fólia min. triedy 2-250 cd/lux/m-2, spĺňajúca podmienky stanovené STN 01 8020. Kotvenie nosičov sa navrhuje do A1 – pätiiek, ktoré sa zabetónujú do výkopu v zeleni resp. ukotvia sa do spevnenej plochy (prípadne sa umiestnia na existujúce stĺpy VO alebo iné stĺpy). Všetky novo navrhované značky sú základného rozmeru. Dopravné značky sa umiestnia tak, aby ani svojím obrysom nezasahovali do bezpečnostného odstupu, optimálna vzdialenosť je v páse 0,5-2,0 m od krajnice cesty. Spodný okraj najnižšie osadenej dopravnej značky, resp. dodatkovej tabule musí byť min. 2,00m nad niveletou vozovky (nakoľko sa jedná o intravilán obce, mesta).

Vodorovné dopravné značenie je nutné realizovať na očistený povrch spevnenej plochy, v zmysle TNI 01 8020 a TP 07/2014 v bielej farbe.

5 Záver

Projektant požaduje, aby realizácia navrhovaných úprav prebehla v čase mimo zimného obdobia, zimnej údržby pozemných komunikácií a chodníkov. Realizácia stavby si nevyžaduje počas výstavby žiadne zvláštne podmienky.

Použitá literatúra:

- 1/ Zákon NR SR č. 8/2009 „O premávke na pozemných komunikáciách“
- 2/ Vyhl. MV SR 9/2009 Z. z, ktorou sa vykonávajú niektoré ustanovenia
- 3/ STN 736100 Názvoslovie cestných komunikácií
- 4/ STN 736101 Projektovanie ciest a diaľnic

MČ KE SÍDLISKO KVP, ul. Moskovská Typ zariadenia: 2xAPL SMART 1 (pripojenie na VO)

INTELIGENTNÉ OSVETLENIE A ZVÝRAZENENIE PRIECHODU PRE CHODCOV

Časť: Osvetlenie a dopravné značenie

(ohlásenie stavby)

01 – Technická správa

Strana 10/10

5/ STN 736102 Projektovanie križovatiek

6/ STN 73 6121 Stavba vozoviek. Hutnené asfaltové vrstvy

7/ STN 73 6126 Stavba vozoviek. Nestmelené vrstvy

8/ STN 73 6131-1 Stavba vozoviek. Dlažby a dielce. Časť 1: Kryty z dlažieb

9/ TKP časť 9 Kryty chodníkov a iných plôch z dlažby, MDVRR SR: 2012

Vzorové listy stavieb pozemných komunikácií VL1 – Vozovky a krajnice

V Žiline 01/2020

Ing. Július Hlaváč