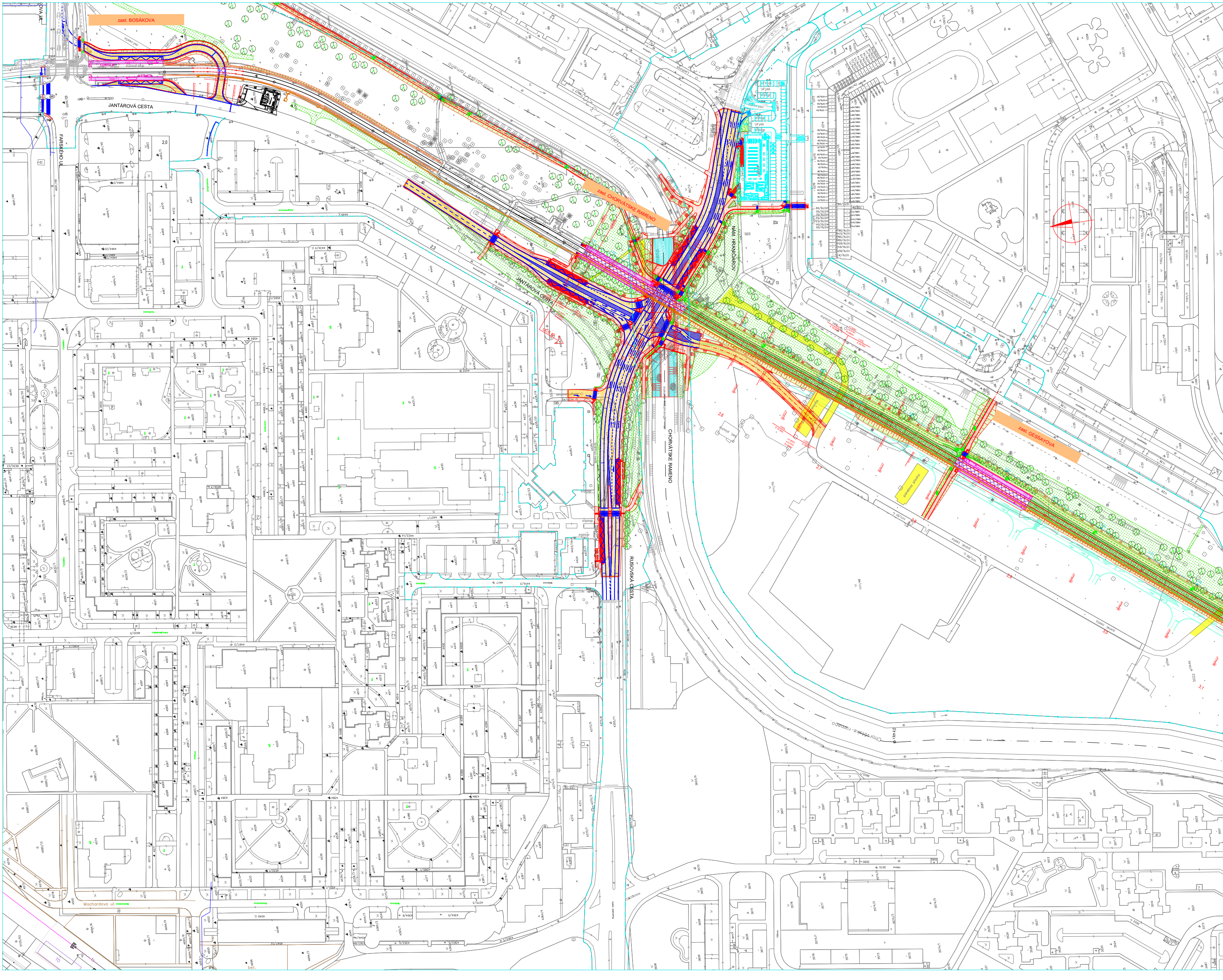
zast. BOSÁKOVA
JANTÁROVÁ CESTA
FARSKÉHO UL.
zast. CHORVÁTSKE RAMENO
NÁM. HRANIČIAROV
JANTÁROVÁ CESTA
CHORVÁTSKE RAMENO
RUSOVSKÁ CESTA
zast. GESSAYOVA
Chorvátske rameno
Machardova ul.

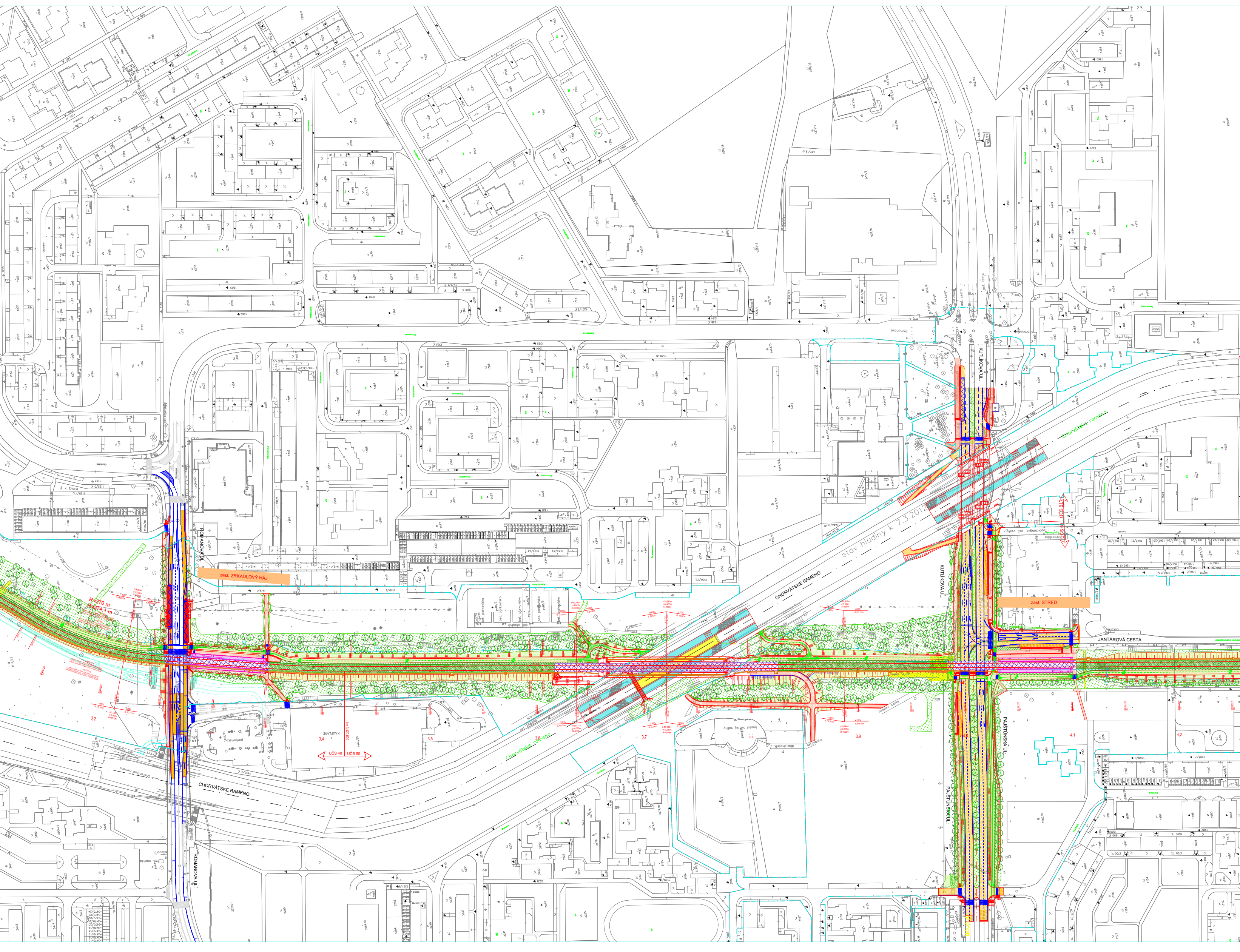
ROMANOVA UL.
zast. ZRKADLOVÝ HÁJ
R=270 m
R=274,1 m
3,2
KAUFLAND
3,4
3,5
UČS 40
UČS 50
3,6
3,7
3,8
3,9
CHORVÁTSKE RAMENO
Chorvátske rameno
stav hladiny k 7.3.2012
KUTLÍKOVA UL.
zast. STRED
JANTÁROVÁ CESTA
PAJŠTÚNSKA UL.
4,1
4,2

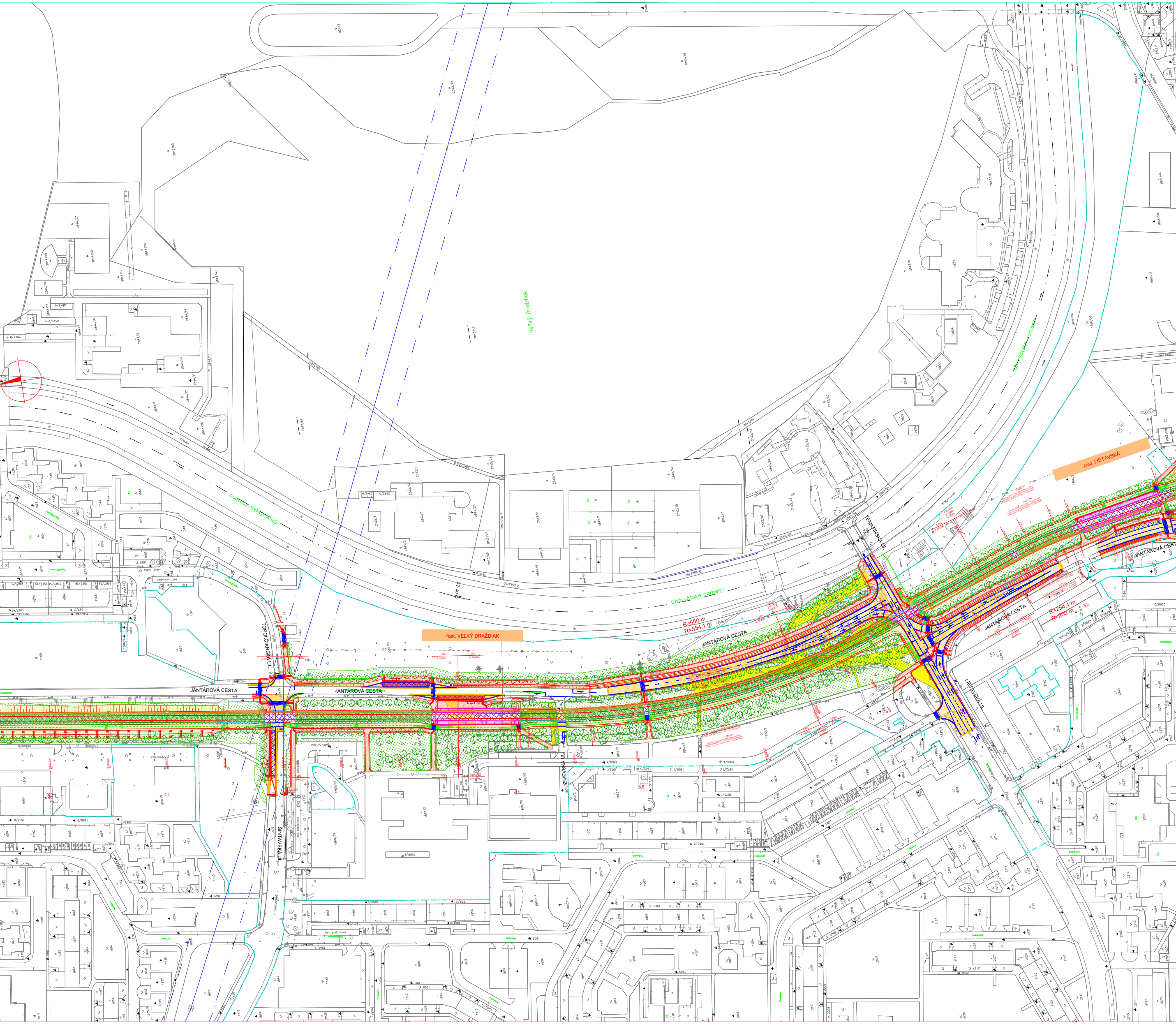
Veľký Draždiak
Chorvátske rameno
Chorvátske rameno
Chorvátske rameno
zast. LIETAVSKÁ
zast. VEĽKÝ DRAŽDIAK
JANTÁROVÁ CESTA
JANTÁROVÁ CESTA
JANTÁROVÁ CESTA
JANTÁROVÁ CESTA
JANTÁROVÁ CESTA
TOPOĽČIANSKA UL.
ŠINTAVSKÁ UL.
ZNIEVSKA UL.
TEMATÍNSKA UL.
LIETAVSKÁ UL.
R=550 m
R=554,1 m
R=254,1 m
R=250 m
4,4
4,6
4,7
4,8
5,0
5,1
5,2

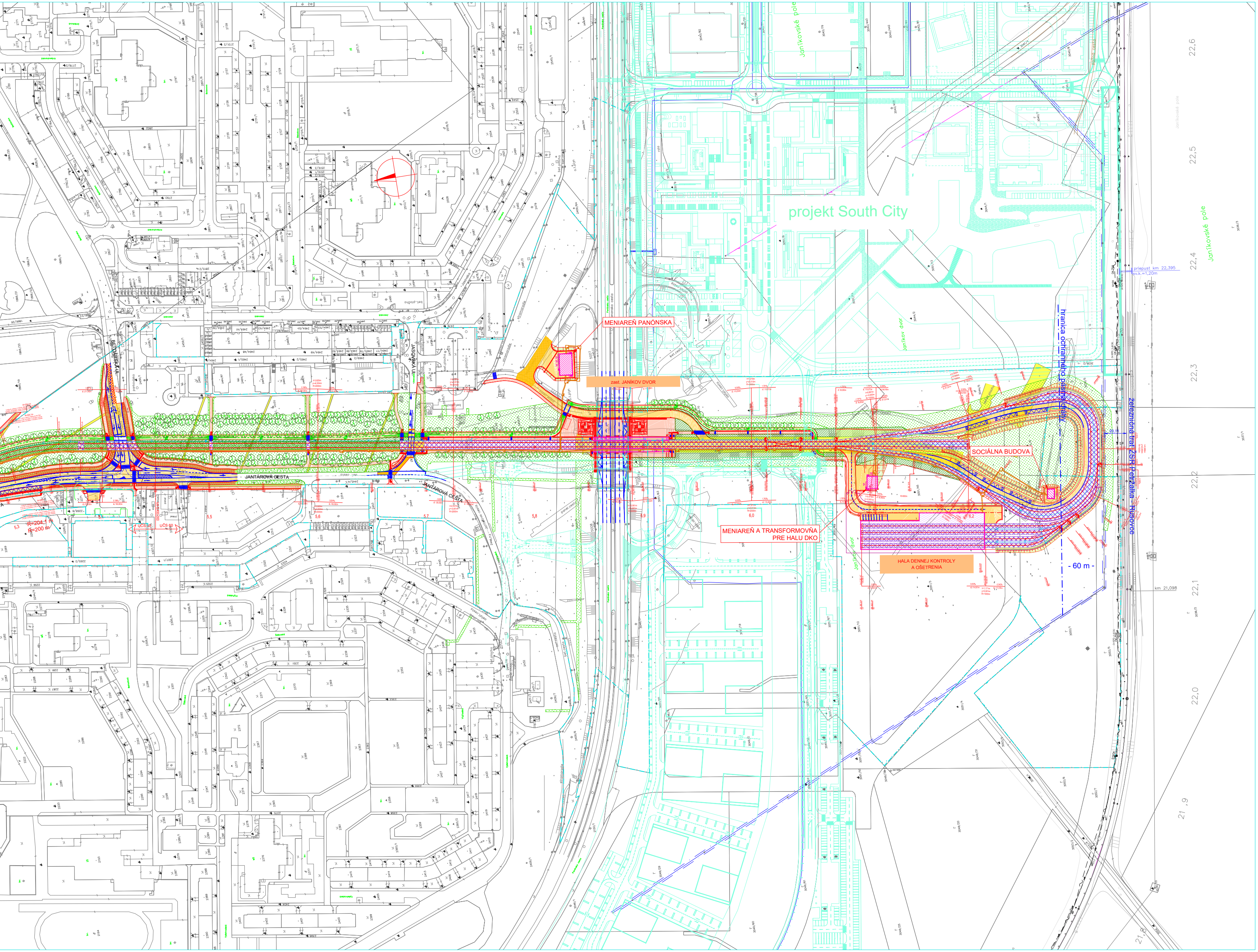
projekt South City
Janíkovské pole
Janíkov dvor
MENIAREŇ PANÓNSKA
zast. JANÍKOV DVOR
SOCIÁLNA BUDOVA
MENIAREŇ A TRANSFORMOVŇA PRE HALU DKO
HALA DENNEJ KONTROLY A OŠETRENIA
hranica ochranného pásma dráhy
železničná trať ŽSR Petržalka - Rusovce
- 60 m -
priepust km 22,395
sv.k.=1,20m
km 21,098
20,11
BETLIARSKA UL.
JASOVSKÁ UL.
JANTÁROVÁ CESTA
JANTÁROVÁ CESTA
R=204,1 m
R=200 m
ÚČS 50
ÚČS 60
5,3
5,4
5,5
5,6
5,7
5,8
5,9
6,0
6,2
22,6
22,5
22,4
22,3
22,2
22,1
22,0
21,9
21,8